

Sujet : [INTERNET] Projet d'extension de la Réserve Naturelle Nationale de la Baie et du Marais d'Yves - Enquête publique - 02/12 23h20

De : "Gmail JCK" <koenig.jeancharles@gmail.com>

Date : 02/12/2021 23:22

Pour : <pref-envir-pref17@charente-maritime.gouv.fr>

Copie à : "ROBLIN Didier" <mairie-yves@wanadoo.fr>, "COIRIER Daniel" <mairie@fouras-les-bains.fr>

Mortagne, le jeudi 2 décembre 2021,

23h20

**Monsieur le Préfet de Charente Maritime,
Monsieur le Maire de Fouras les Bains,
Monsieur le Maire de Yves,**

Je vous prie de trouver en pièces jointes les pétitions relatives au Projet d'extension de la Réserve Naturelle Nationale de la Baie et du Marais d'Yves qui m'ont été remises à votre intention par :

- M. Philippe PUYJALON
- M. Pierrick TONNERRE
- Mme Renée GABORIAU
- M. Robert HERAUDEAU RICOU
- M. Romain NEGRET
- M. Sébastien ODDO
- M. Serge LEONET
- Mme Séverine FREITAS
- Mme Simonne GAUTIER
- Mme Sophie NICOLAS

Je vous en souhaite bonne réception,

Cordialement,

**Jean-Charles KOENIG
21 rue Jean PERRY - Mortagne
17290 THAIRÉ D'AUNIS
Mobile :+33 (0)6 12 18 02 07**

— Pièces jointes : —

Philippe PUYJALON.pdf	30 octets
Pierrick TONNERRE.pdf	30 octets
Renée GABORIAU.pdf	30 octets
Robert HERAUDEAU RICOU.pdf	30 octets
Romain NEGRET.pdf	30 octets
Sébastien ODDO.pdf	30 octets

Projet d'extension de la « Réserve Naturelle Nationale de la Baie et du Marais d'Yves »

Enquête publique du 16 novembre au 16 décembre 2021

Pétition

Trop c'est trop !

Nous riverains, promeneurs et pêcheurs de l'anse de Fouras et de la baie d'Yves avons été informés qu'un projet de décret du Ministre de la Transition Écologique est à l'étude, dans le cadre de l'extension de la « Réserve Naturelle Nationale de la Baie et du Marais d'Yves », pour interdire l'accès à l'estran et à la mer sur la baie d'Yves et l'anse de Fouras !

Ces parties du littoral sont pour nous un espace de liberté où, avec nos familles, nous avons l'habitude de nous baigner, d'aller nous promener, de pêcher et de nous détendre dès que le temps nous le permet.

Cette interdiction confirme ce que certains d'entre nous craignaient lors de la création du Parc Marin, c'est-à-dire la restriction progressive et excessive de nos libertés au motif par ailleurs respectable de la « protection de la biodiversité » qui sert aujourd'hui d'alibi inacceptable à des dispositions hostiles à toute présence humaine !

Cette fois c'est l'estran qui est visé : ce lieu que la mer recouvre et libère deux fois par jour donc peu favorable à la nidification et à la sauvegarde des juvéniles qui à priori se fait à l'intérieur des terres, qui a toujours été libre d'accès, deviendrait aussi interdit ! Quelle sera l'étape suivante ?

Nous avons, depuis très longtemps et sans l'aide d'« experts », su respecter et préserver la biodiversité de nos espaces côtiers qui, grâce à nos anciens, sont aujourd'hui des lieux que l'on nous envie.

Nous ne voulons pas que nos côtes et nos plages deviennent des lieux interdits et confisqués au profit des « scientifiques » et des gardes qui demain pourront seuls s'y promener.

La loi oblige les riverains à laisser libre de circulation sur leurs propriétés privées un sentier dit "chemin des douaniers" permettant au public de longer l'estran à pied sec.

Nous demandons que la limite de la partie maritime de la réserve soit arrêtée à au moins 100 m du trait de côte.

Nous voulons conserver le libre accès pour tous sur tout l'estran et le littoral !


Nom : PUYJALON Prénom : Philippe

Adresse : 540 Chemin Sempé 63530 GER

Mail : philippe.puyjalon@yahoo.fr

Téléphone : 06 84 40 42 62

Signature :



Destinataires : copie à secretaire@carrelets-charentais.com

Préfet de Charente-Maritime à l'adresse : pref-envir-pref17@charente-maritime.gouv.fr

Mairie d'Yves à l'adresse : mairie-yves@wanadoo.fr

Mairie de Fouras à l'adresse : mairie@fouras-les-bains.fr

Par mail, objet du mail : « Projet d'extension de la RNN Yves - Enquête publique »

Enquête publique du 16 novembre au 16 décembre 2021

Pétition

Trop c'est trop !

Nous riverains, promeneurs et pêcheurs de l'anse de Fouras et de la baie d'Yves avons été informés qu'un projet de décret du Ministre de la Transition Écologique est à l'étude, dans le cadre de l'extension de la « Réserve Naturelle Nationale de la Baie et du Marais d'Yves », pour interdire l'accès à l'estran et à la mer sur la baie d'Yves et l'anse de Fouras !

Ces parties du littoral sont pour nous un espace de liberté où, avec nos familles, nous avons l'habitude de nous baigner, d'aller nous promener, de pêcher et de nous détendre dès que le temps nous le permet.

Cette interdiction confirme ce que certains d'entre nous craignaient lors de la création du Parc Marin, c'est-à-dire la restriction progressive et excessive de nos libertés au motif par ailleurs respectable de la « protection de la biodiversité » qui sert aujourd'hui d'alibi inacceptable à des dispositions hostiles à toute présence humaine !

Cette fois c'est l'estran qui est visé : ce lieu que la mer recouvre et libère deux fois par jour donc peu favorable à la nidification et à la sauvegarde des juvéniles qui à priori se fait à l'intérieur des terres, qui a toujours été libre d'accès, deviendrait aussi interdit ! Quelle sera l'étape suivante ?

Nous avons, depuis très longtemps et sans l'aide d'« experts », su respecter et préserver la biodiversité de nos espaces côtiers qui, grâce à nos anciens, sont aujourd'hui des lieux que l'on nous envie.

Nous ne voulons pas que nos côtes et nos plages deviennent des lieux interdits et confisqués au profit des « scientifiques » et des gardes qui demain pourront seuls s'y promener.

La loi oblige les riverains à laisser libre de circulation sur leurs propriétés privées un sentier dit "chemin des douaniers" permettant au public de longer l'estran à pied sec.

Nous demandons que la limite de la partie maritime de la réserve soit arrêtée à au moins 100 m du trait de côte.

Nous voulons conserver le libre accès pour tous sur tout l'estran et le littoral !


Nom : Ternisien..... Prénom : Pierrette.....

Adresse : A.B. Rivier, Jean Perry, 17290 Thauville d'Yves.....

Mail : Pierrette.Ternisien@wanadoo.fr.....

Téléphone : 06 43 27 23 82.....

Signature :



Destinataires :

- Préfet de Charente-Maritime à l'adresse : pref-envir-pref17@charente-maritime.gouv.fr
- Mairie d'Yves à l'adresse : mairie-yves@wanadoo.fr
- Mairie de Fouras à l'adresse : mairie@fouras-les-bains.fr

Par mail, objet du mail : « Projet d'extension de la RNN Yves - Enquête publique »
Copie à secrtaire@carrelets-charentais.com

Projet d'extension de la « Réserve Naturelle Nationale de la Baie et du Marais d'Yves »

Enquête publique du 16 novembre au 16 décembre 2021

Pétition

Trop c'est trop !

Nous riverains, promeneurs et pêcheurs de l'anse de Fouras et de la baie d'Yves avons été informés qu'un projet de décret du Ministre de la Transition Écologique est à l'étude, dans le cadre de l'extension de la « Réserve Naturelle Nationale de la Baie et du Marais d'Yves », pour interdire l'accès à l'estran et à la mer sur la baie d'Yves et l'anse de Fouras !

Ces parties du littoral sont pour nous un espace de liberté où, avec nos familles, nous avons l'habitude de nous baigner, d'aller nous promener, de pêcher et de nous détendre dès que le temps nous le permet.

Cette interdiction confirme ce que certains d'entre nous craignaient lors de la création du Parc Marin, c'est-à-dire la restriction progressive et excessive de nos libertés au motif par ailleurs respectable de la « protection de la biodiversité » qui sert aujourd'hui d'alibi inacceptable à des dispositions hostiles à toute présence humaine !

Cette fois c'est l'estran qui est visé : ce lieu que la mer recouvre et libère deux fois par jour donc peu favorable à la nidification et à la sauvegarde des juvéniles qui à priori se fait à l'intérieur des terres, qui a toujours été libre d'accès, deviendrait aussi interdit ! Quelle sera l'étape suivante ?

Nous avons, depuis très longtemps et sans l'aide d'« experts », su respecter et préserver la biodiversité de nos espaces côtiers qui, grâce à nos anciens, sont aujourd'hui des lieux que l'on nous envie.

Nous ne voulons pas que nos côtes et nos plages deviennent des lieux interdits et confisqués au profit des « scientifiques » et des gardes qui demain pourront seuls s'y promener.

La loi oblige les riverains à laisser libre de circulation sur leurs propriétés privées un sentier dit "chemin des douaniers" permettant au public de longer l'estran à pied sec.

Nous réclamons qu'une bande littorale sur l'estran de 100 mètres de largeur à partir du trait de côte reste pleinement accessible au public !

Nom :GABORIAU.....

Prénom :Renée.....

Adresse :R. rue Suzanne Nèp.....

Mail :

Téléphone :

Signature :

Projet d'extension de la « Réserve Naturelle Nationale de la Baie et du Marais d'Yves »

Enquête publique du 16 novembre au 16 décembre 2021

Pétition

Trop c'est trop !

Nous riverains, promeneurs et pêcheurs de l'anse de Fouras et de la baie d'Yves avons été informés qu'un projet de décret du Ministre de la Transition Écologique est à l'étude, dans le cadre de l'extension de la « Réserve Naturelle Nationale de la Baie et du Marais d'Yves », pour interdire l'accès à l'estran et à la mer sur la baie d'Yves et l'anse de Fouras !

Ces parties du littoral sont pour nous un espace de liberté où, avec nos familles, nous avons l'habitude de nous baigner, d'aller nous promener, de pêcher et de nous détendre dès que le temps nous le permet.

Cette interdiction confirme ce que certains d'entre nous craignaient lors de la création du Parc Marin, c'est-à-dire la restriction progressive et excessive de nos libertés au motif par ailleurs respectable de la « protection de la biodiversité » qui sert aujourd'hui d'alibi inacceptable à des dispositions hostiles à toute présence humaine !

Cette fois c'est l'estran qui est visé : ce lieu que la mer recouvre et libère deux fois par jour donc peu favorable à la nidification et à la sauvegarde des juvéniles qui à priori se fait à l'intérieur des terres, qui a toujours été libre d'accès, deviendrait aussi interdit ! Quelle sera l'étape suivante ?

Nous avons, depuis très longtemps et sans l'aide d'« experts », su respecter et préserver la biodiversité de nos espaces côtiers qui, grâce à nos anciens, sont aujourd'hui des lieux que l'on nous envie.

Nous ne voulons pas que nos côtes et nos plages deviennent des lieux interdits et confisqués au profit des « scientifiques » et des gardes qui demain pourront seuls s'y promener.

La loi oblige les riverains à laisser libre de circulation sur leurs propriétés privées un sentier dit "chemin des douaniers" permettant au public de longer l'estran à pied sec.

Nous demandons que la limite de la partie maritime de la réserve soit arrêtée à au moins 100 m du trait de côte.

Nous voulons conserver le libre accès pour tous sur tout l'estran et le littoral !


Nom : ..HERAUDEAU-RICOU..... Prénom : ROBERT.....

Adresse : ..34.RUE.PASTEUR.17000.LA.ROCHELLE.....

Mail : ..josette.ricou.jr@gmail.com.....

Téléphone : ...06.75.75.30.32.....

Signature :



Destinataires :

Préfet de Charente-Maritime à l'adresse : pref-envir-pref17@charente-maritime.gouv.fr

Mairie d'Yves à l'adresse : mairie-yves@wanadoo.fr

Mairie de Fouras à l'adresse : mairie@fouras-les-bains.fr

Par mail, objet du mail : « Projet d'extension de la RNN Yves - Enquête publique »

Copie à secretaire@carrelets-charentais.com

Projet d'extension de la « Réserve Naturelle Nationale de la Baie et du Marais d'Yves »
Enquête publique du 16 novembre au 16 décembre 2021

Pétition

Trop c'est trop !

Nous riverains, promeneurs et pêcheurs de l'anse de Fouras et de la baie d'Yves avons été informés qu'un projet de décret du Ministre de la Transition Écologique est à l'étude, dans le cadre de l'extension de la « Réserve Naturelle Nationale de la Baie et du Marais d'Yves », pour interdire l'accès à l'estran et à la mer sur la baie d'Yves et l'anse de Fouras !

Ces parties du littoral sont pour nous un espace de liberté où, avec nos familles, nous avons l'habitude de nous baigner, d'aller nous promener, de pêcher et de nous détendre dès que le temps nous le permet.

Cette interdiction confirme ce que certains d'entre nous craignaient lors de la création du Parc Marin, c'est-à-dire la restriction progressive et excessive de nos libertés au motif par ailleurs respectable de la « protection de la biodiversité » qui sert aujourd'hui d'alibi inacceptable à des dispositions hostiles à toute présence humaine !

Cette fois c'est l'estran qui est visé : ce lieu que la mer recouvre et libère deux fois par jour donc peu favorable à la nidification et à la sauvegarde des juvéniles qui à priori se fait à l'intérieur des terres, qui a toujours été libre d'accès, deviendrait aussi interdit ! Quelle sera l'étape suivante ?

Nous avons, depuis très longtemps et sans l'aide d'« experts », su respecter et préserver la biodiversité de nos espaces côtiers qui, grâce à nos anciens, sont aujourd'hui des lieux que l'on nous envie.

Nous ne voulons pas que nos côtes et nos plages deviennent des lieux interdits et confisqués au profit des « scientifiques » et des gardes qui demain pourront seuls s'y promener.

La loi oblige les riverains à laisser libre de circulation sur leurs propriétés privées un sentier dit "chemin des douaniers" permettant au public de longer l'estran à pied sec.

Nous demandons que la limite de la partie maritime de la réserve soit arrêtée à au moins 100 m du trait de côte.

Nous voulons conserver le libre accès pour tous sur tout l'estran et le littoral !

Nom : NÉGRET Prénom : Romain
Adresse : 1 Kergonan 23480 ST NICOLAS JU PELEM
Mail : negutromain@gmail.com
Téléphone : 06 99 45 76 59

Signature :





IL Y A URGENCE !!



**ACCÈS AU BORD DE MER BIENTÔT
DÉFINITIVEMENT INTERDIT DANS LA BAIE
D'YVES ET L'ANSE DE FOURAS !**

- Nous, les promeneurs, les pêcheurs, les joggeurs, les familles, dans quelques temps (1 an maximum), nous n'aurons plus le droit de faire ce que nous faisons aujourd'hui, ici-même.
- Les hautes autorités de l'état, vont faire passer la zone qui va de la maison de retraite de Fouras au restaurant La Havane aux Boucholiers, en revenant le long de la 4 voies jusqu'au Bail-Trap de Fouras, les Valines et la maison de retraite via l'île d'Aix, en Réserve Naturelle Nationale (1300ha).
- De ce fait, interdiction de faire du bateau, de se baigner, de se promener et de promener son chien, de pêcher à pied ou encore d'aller aux pontons situés sur la baie d'Yves, l'anse de Fouras.

La pêche aux pontons, le jogging, la promenade avec son chien, c'est FINI, FINI, FINI !

Venez exprimer votre opposition à ce projet en participant à l'ENQUÊTE PUBLIQUE A LA MAIRIE DE YVES ET DE FOURAS AUX HORAIRES D'OUVERTURE DU 16/11 AU 16/12/2021

VENEZ EN DÉBATTE

Le 10 décembre 2021 à 18H30

Salles du Bail-Trap de Châtellillon

Association Tous Unis pour la Défense de l'Anse de FOURAS.
T.U.D.A.F.
Mail : asso.defause.fouras@gmail.com
Tel : 06 13 41 92 18



Cette pancarte bientôt sur tout notre littoral

Comme vos masques ne jetez pas cette affiche sur la voie publique

Projet d'extension de la « Réserve Naturelle Nationale de la Baie et du Marais d'Yves »
Enquête publique du 16 novembre au 16 décembre 2021

Pétition

Trop c'est trop !
Nous riverains, promeneurs et pêcheurs de l'anse de Fouras et de la baie d'Yves avons été informés qu'un projet de décret du Ministère de la Transition Ecologique est à l'étude, dans le cadre de l'extension de la « Réserve Naturelle Nationale de la Baie et du Marais d'Yves », pour interdire l'accès à l'estran et à la mer sur la baie d'Yves et l'anse de Fouras !
Ces parties du littoral sont pour nous un espace de liberté où, avec nos familles, nous avons l'habitude de nous baigner, d'aller nous promener, de pêcher et de nous détendre des que le temps nous le permet.

Cette interdiction confirme ce que certains d'entre nous craignaient lors de la création du Parc Marin, c'est-à-dire la restriction progressive et excessive de nos libertés au motif par ailleurs respectable de la « protection de la biodiversité » qui sert aujourd'hui d'alibi inacceptable à des dispositions hostiles à toute présence humaine !

Cette fois c'est l'estran qui est visé : ce lieu que la mer recouvre et libère deux fois par jour donc peu favorable à la nidification et à la sauvegarde des juvéniles qui a priori se fait à l'intérieur des terres, qui a toujours été libre d'accès, deviendrait aussi interdit ! Quelle sera l'étape suivante ?

Nous avons, depuis très longtemps et sans l'aide d'« experts », su respecter et préserver la biodiversité de nos espaces côtiers qui, grâce à nos ancêtres, sont aujourd'hui des lieux que l'on nous envie.

Nous ne voulons pas que nos côtes et nos plages deviennent des lieux interdits et confiés au profit des « scientifiques » et des gardes qui demain pourront seuls s'y promener.

La loi oblige les riverains à laisser libre de circulation sur leurs propriétés privées un sentier dit "chemin des douaniers" permettant au public de longer l'estran à pied sec.

Nous voulons conserver le libre accès pour tous sur tout l'estran et le littoral !

Nom : Salle Prénom : Sebastien
 Adresse : 23 Rue George Lejeune
 Mail : Sebastien.Salle@wanadoo.fr
 Téléphone : 06 20 21 31 24
 Signature :

Destinataires : copie à secretair@carrelets-charentais.com
Préfet de Charente-Maritime à l'adresse : pre@vlt-pref7@charente-maritime.gouv.fr
Mairie d'Yves à l'adresse : mairie-yves@wanadoo.fr
Mairie de Fouras à l'adresse : mairie@fouras-les-bains.fr

Par mail, objet du mail : « Projet d'extension de la RNN Yves - Enquête publique »

Projet d'extension de la « Réserve Naturelle Nationale de la Baie et du Marais d'Yves »

Enquête publique du 16 novembre au 16 décembre 2021

Pétition

Trop c'est trop !

Nous riverains, promeneurs et pêcheurs de l'anse de Fouras et de la baie d'Yves avons été informés qu'un projet de décret du Ministre de la Transition Écologique est à l'étude, dans le cadre de l'extension de la « Réserve Naturelle Nationale de la Baie et du Marais d'Yves », pour interdire l'accès à l'estran et à la mer sur la baie d'Yves et l'anse de Fouras !

Ces parties du littoral sont pour nous un espace de liberté où, avec nos familles, nous avons l'habitude de nous baigner, d'aller nous promener, de pêcher et de nous détendre dès que le temps nous le permet.

Cette interdiction confirme ce que certains d'entre nous craignaient lors de la création du Parc Marin, c'est-à-dire la restriction progressive et excessive de nos libertés au motif par ailleurs respectable de la « protection de la biodiversité » qui sert aujourd'hui d'alibi inacceptable à des dispositions hostiles à toute présence humaine !

Cette fois c'est l'estran qui est visé : ce lieu que la mer recouvre et libère deux fois par jour donc peu favorable à la nidification et à la sauvegarde des juvéniles qui à priori se fait à l'intérieur des terres, qui a toujours été libre d'accès, deviendrait aussi interdit ! Quelle sera l'étape suivante ?

Nous avons, depuis très longtemps et sans l'aide d'« experts », su respecter et préserver la biodiversité de nos espaces côtiers qui, grâce à nos anciens, sont aujourd'hui des lieux que l'on nous envie.

Nous ne voulons pas que nos côtes et nos plages deviennent des lieux interdits et confisqués au profit des « scientifiques » et des gardes qui demain pourront seuls s'y promener.

La loi oblige les riverains à laisser libre de circulation sur leurs propriétés privées un sentier dit "chemin des douaniers" permettant au public de longer l'estran à pied sec.

Nous réclamons qu'une bande littorale sur l'estran de 100 mètres de largeur à partir du trait de côte reste pleinement accessible au public !

Nom : LEUNET


Prénom : SERGE

Adresse : 27 Rue de la PIERRIERE 17220 BOURGNEUF

Mail : SERGE.LEUNET@wanadoo.fr

Téléphone :

Signature :



Projet d'extension de la « Réserve Naturelle Nationale de la Baie et du Marais d'Yves »

Enquête publique du 16 novembre au 16 décembre 2021

Pétition

Trop c'est trop !

Nous riverains, promeneurs et pêcheurs de l'anse de Fouras et de la baie d'Yves avons été informés qu'un projet de décret du Ministre de la Transition Écologique est à l'étude, dans le cadre de l'extension de la « Réserve Naturelle Nationale de la Baie et du Marais d'Yves », pour interdire l'accès à l'estran et à la mer sur la baie d'Yves et l'anse de Fouras !

Ces parties du littoral sont pour nous un espace de liberté où, avec nos familles, nous avons l'habitude de nous baigner, d'aller nous promener, de pêcher et de nous détendre dès que le temps nous le permet.

Cette interdiction confirme ce que certains d'entre nous craignaient lors de la création du Parc Marin, c'est-à-dire la restriction progressive et excessive de nos libertés au motif par ailleurs respectable de la « protection de la biodiversité » qui sert aujourd'hui d'alibi inacceptable à des dispositions hostiles à toute présence humaine !

Cette fois c'est l'estran qui est visé : ce lieu que la mer recouvre et libère deux fois par jour donc peu favorable à la nidification et à la sauvegarde des juvéniles qui à priori se fait à l'intérieur des terres, qui a toujours été libre d'accès, deviendrait aussi interdit ! Quelle sera l'étape suivante ?

Nous avons, depuis très longtemps et sans l'aide d'« experts », su respecter et préserver la biodiversité de nos espaces côtiers qui, grâce à nos anciens, sont aujourd'hui des lieux que l'on nous envie.

Nous ne voulons pas que nos côtes et nos plages deviennent des lieux interdits et confisqués au profit des « scientifiques » et des gardes qui demain pourront seuls s'y promener.

La loi oblige les riverains à laisser libre de circulation sur leurs propriétés privées un sentier dit "chemin des douaniers" permettant au public de longer l'estran à pied sec.

Nous réclamons qu'une bande littorale sur l'estran de 100 mètres de largeur à partir du trait de côte reste pleinement accessible au public !

Nom : Laurent


Prénom : Severine

Adresse : 3 bd le Marais de Fouras - 17220 de Jarcy

Mail :

Téléphone : 09 53 99 87 35

Signature :



Projet d'extension de la « Réserve Naturelle Nationale de la Baie et du Marais d'Yves »

Enquête publique du 16 novembre au 16 décembre 2021

Pétition

Trop c'est trop !

Nous riverains, promeneurs et pêcheurs de l'anse de Fouras et de la baie d'Yves avons été informés qu'un projet de décret du Ministre de la Transition Écologique est à l'étude, dans le cadre de l'extension de la « Réserve Naturelle Nationale de la Baie et du Marais d'Yves », pour interdire l'accès à l'estran et à la mer sur la baie d'Yves et l'anse de Fouras !

Ces parties du littoral sont pour nous un espace de liberté où, avec nos familles, nous avons l'habitude de nous baigner, d'aller nous promener, de pêcher et de nous détendre dès que le temps nous le permet.

Cette interdiction confirme ce que certains d'entre nous craignaient lors de la création du Parc Marin, c'est-à-dire la restriction progressive et excessive de nos libertés au motif par ailleurs respectable de la « protection de la biodiversité » qui sert aujourd'hui d'alibi inacceptable à des dispositions hostiles à toute présence humaine !

Cette fois c'est l'estran qui est visé : ce lieu que la mer recouvre et libère deux fois par jour donc peu favorable à la nidification et à la sauvegarde des juvéniles qui à priori se fait à l'intérieur des terres, qui a toujours été libre d'accès, deviendrait aussi interdit ! Quelle sera l'étape suivante ?

Nous avons, depuis très longtemps et sans l'aide d'« experts », su respecter et préserver la biodiversité de nos espaces côtiers qui, grâce à nos anciens, sont aujourd'hui des lieux que l'on nous envie.

Nous ne voulons pas que nos côtes et nos plages deviennent des lieux interdits et confisqués au profit des « scientifiques » et des gardes qui demain pourront seuls s'y promener.

La loi oblige les riverains à laisser libre de circulation sur leurs propriétés privées un sentier dit "chemin des douaniers" permettant au public de longer l'estran à pied sec.

Nous réclamons qu'une bande littorale sur l'estran de 100 mètres de largeur à partir du trait de côte reste pleinement accessible au public !

Nom : *J. Gautier*.....

Prénom : *Simon*.....

Adresse : *3 Allée de l'Alcyon 17130 Fouras*.....

Mail :

Téléphone :

Signature :

J. Gautier

Projet d'extension de la « Réserve Naturelle Nationale de la Bale et du Marais d'Yves »

Enquête publique du 18 novembre au 16 décembre 2021

Pétition

Trop c'est trop !

Nous riverains, promeneurs et pêcheurs de l'anse de Fouras et de la baie d'Yves avons été informés qu'un projet de décret du Ministre de la Transition Ecologique est à l'étude, dans le cadre de l'extension de la « Réserve Naturelle Nationale de la Bale et du Marais d'Yves », pour interdire l'accès à l'estran et à la mer sur la baie d'Yves et l'anse de Fouras !

Ces parties du littoral sont pour nous un espace de liberté où, avec nos familles, nous avons l'habitude de nous baigner, d'aller nous promener, de pêcher et de nous détendre dès que le temps nous le permet.

Cette interdiction confirme ce que certains d'entre nous craignaient lors de la création du Parc Marin, c'est-à-dire la restriction progressive et excessive de nos libertés au motif par ailleurs respectable de la « protection de la biodiversité » qui sert aujourd'hui d'alibi inacceptable à des dispositions hostiles à toute présence humaine !

Cette fois c'est l'estran qui est visé : ce lieu que la mer recouvre et libère deux fois par jour donc peu favorable à la nidification et à la sauvegarde des juvéniles qui a priori se fait à l'intérieur des terres, qui a toujours été libre d'accès, deviendrait aussi interdit ! Quelle sera l'étape suivante ?


Nous avons, depuis très longtemps et sans l'aide d'« experts », su respecter et préserver la biodiversité de nos espaces côtiers qui, grâce à nos ancêtres, sont aujourd'hui des lieux que l'on nous envie.

Nous ne voulons pas que nos côtes et nos plages deviennent des lieux interdits et confisqués au profit des « scientifiques » et des gardes qui demain pourront seuls s'y promener.

La loi oblige les riverains à laisser libre de circulation sur leurs propriétés privées un sentier dit « chemin des douaniers » permettant au public de longer l'estran à pied sec.

Nous demandons que la limite de la partie maritime de la réserve soit arrêtée à au moins 100 m du trait de côte.

Nous voulons conserver le libre accès pour tous sur tout l'estran et le littoral !

Nom : NICOLAS Prénom : Sophie
Adresse : C. du sur des Pharus 17620 Echillais
Mail : sophie.nicoles.17@orange.fr
Téléphone : 06 81 06 10 22
Signature : 

Sujet : [INTERNET] Enquête publique extension de la réserve naturelle d'Yves

De : Céline Ravaud <celine.ravaud17@gmail.com>

Date : 02/12/2021 22:22

Pour : pref-envir-pref17@charente-maritime.gouv.fr

Madame, Monsieur,

La réserve naturelle d'Yves est un site important pour la biodiversité, c'est notamment un site stratégique pour plusieurs espèces d'oiseaux migrateurs. Ce site, connecté aux autres réserves naturelles des Pertuis Charentais, permet d'offrir une zone d'alimentation et de repos essentielle aux oiseaux du marais et des vasières. La réserve naturelle d'Yves est en train d'être réduite par l'aménagement d'une digue qui vise à protéger la population. C'est une bonne chose pour les humains mais notre biodiversité doit également être protégée. La zone d'extension proposée permettrait aux espèces liées à la vasière de trouver repos et nourriture sans être sans cesse dérangées.

Cette zone d'extension reste petite par rapport à la taille du littoral charentais. Il y a tout autour des endroits pour se promener, pêcher, se baigner, naviguer...

Je suis tout à favorable à cette extension.

Merci aux personnes qui œuvrent dans ce sens.

Céline Ravaud

Sujet : [INTERNET] Opposition à la réserve d'Yves

De : Larche Adrien <larchea@yahoo.fr>

Date : 02/12/2021 22:13

Pour : pref-envir-pref17@charente-maritime.gouv.fr, mairie-yves@wanadoo.fr

Bonjour,

Je me permets de vous envoyer un message pour vous indiquer mon opposition totale au projet d'agrandissement de la réserve d'Yves.

Quelles sont les motivations qui poussent à cette extension d'une réserve déjà immense?

Demain, quel avenir pour cette réserve?

Actuellement, promeneur et pêcheur dans cette zone, que va-t-il se passer?

Interdiction total de circulation? Fin des activités de loisirs comme c'est déjà le cas sur la première partie?

C'est clairement une honte de nous imposer ce type de projet sans consultation auprès des riverains, citoyens et utilisateurs de ces espaces...

Sur la réserve actuellement en place, constatez-vous une amélioration de conservation, de reproduction, d'hivernage des espèces pour justifier d'un tel projet?

A de nombreuse reprises j'ai eu l'occasion de visiter des espaces tels que celui que vous voulez mettre en place, les seules réussites sont celles gérées par les chasseurs... est-ce normal?!

J'espère que de nombreuses personnes se manifesteront pour vous signaler leur mécontentement face à un projet monté par une minorité de personnes imposant leurs idées au plus grand nombre et pire, qui sont suivis par les services de l'état aveuglement.

En espérant que mon avis citoyen sera pris en compte dans la décision de votre projet.

Cordialement.

Adrien LARCHE

Sujet : [INTERNET] Projet d'extension de la Réserve Naturelle Nationale de la Baie et du Marais d'Yves - Enquête publique - 02/12 19h04

De : "Gmail JCK" <koenig.jeancharles@gmail.com>

Date : 02/12/2021 19:11

Pour : <pref-envir-pref17@charente-maritime.gouv.fr>

Copie à : "ROBLIN Didier" <mairie-yves@wanadoo.fr>, "COIRIER Daniel" <mairie@fouras-les-bains.fr>

Mortagne, le mercredi 2 décembre

2021, 19h04

**Monsieur le Préfet de Charente Maritime,
Monsieur le Maire de Fouras les Bains,
Monsieur le Maire de Yves,**

Je vous prie de trouver en pièces jointes les pétitions relatives au Projet d'extension de la Réserve Naturelle Nationale de la Baie et du Marais d'Yves qui m'ont été remises à votre intention par :

- M. Joël TREMBLIER
- Mme Mylène RULLIER
- Mme Nadine LABBÉ
- Mme Nicole HELE
- Mme Odile LAFFERRERIE
- Mme Patricia MARTIN
- M. Patrick BIGOIN
- M. Paul TOITOT
- Mme Pauline CLAIR
- M. Philippe CLINCO

Je vous en souhaite bonne réception,

Cordialement,

**Jean-Charles KOENIG
21 rue Jean PERRY - Mortagne
17290 THAIRÉ D'AUNIS
Mobile :+33 (0)6 12 18 02 07**

— Pièces jointes : —

Joel TREMBLIER.pdf	30 octets
Mylène RULLIER.pdf	30 octets
Nadine LABBÉ.pdf	30 octets
Nicole HELE.pdf	30 octets
Odile LAFFERRERIE.pdf	30 octets
Patricia MARTIN.pdf	30 octets

Projet d'extension de la « Réserve Naturelle Nationale de la Baie et du Marais d'Yves »

Enquête publique du 16 novembre au 16 décembre 2021

Pétition

Trop c'est trop !

Nous riverains, promeneurs et pêcheurs de l'anse de Fouras et de la baie d'Yves avons été informés qu'un projet de décret du Ministre de la Transition Écologique est à l'étude, dans le cadre de l'extension de la « Réserve Naturelle Nationale de la Baie et du Marais d'Yves », pour interdire l'accès à l'estran et à la mer sur la baie d'Yves et l'anse de Fouras !

Ces parties du littoral sont pour nous un espace de liberté où, avec nos familles, nous avons l'habitude de nous baigner, d'aller nous promener, de pêcher et de nous détendre dès que le temps nous le permet.

Cette interdiction confirme ce que certains d'entre nous craignaient lors de la création du Parc Marin, c'est-à-dire la restriction progressive et excessive de nos libertés au motif par ailleurs respectable de la « protection de la biodiversité » qui sert aujourd'hui d'alibi inacceptable à des dispositions hostiles à toute présence humaine !

Cette fois c'est l'estran qui est visé : ce lieu que la mer recouvre et libère deux fois par jour donc peu favorable à la nidification et à la sauvegarde des juvéniles qui à priori se fait à l'intérieur des terres, qui a toujours été libre d'accès, deviendrait aussi interdit ! Quelle sera l'étape suivante ?

Nous avons, depuis très longtemps et sans l'aide d'« experts », su respecter et préserver la biodiversité de nos espaces côtiers qui, grâce à nos anciens, sont aujourd'hui des lieux que l'on nous envie.

Nous ne voulons pas que nos côtes et nos plages deviennent des lieux interdits et confisqués au profit des « scientifiques » et des gardes qui demain pourront seuls s'y promener.

La loi oblige les riverains à laisser libre de circulation sur leurs propriétés privées un sentier dit "chemin des douaniers" permettant au public de longer l'estran à pied sec.

Nous demandons que la limite de la partie maritime de la réserve soit arrêtée à au moins 100 m du trait de côte.

Nous voulons conserver le libre accès pour tous sur tout l'estran et le littoral !


Nom : TREMBLIER Prénom : JOEL

Adresse : 8 rue F. Rabelais 17730 PORT DES BARQUE

Mail : joel.tremblier@gmail.com

Téléphone : 06 29 09 13 27

Signature :



Destinataires :

Préfet de Charente-Maritime à l'adresse : pref-envir-pref17@charente-maritime.gouv.fr

Mairie d'Yves à l'adresse : mairie-yves@wanadoo.fr

Mairie de Fouras à l'adresse : mairie@fouras-les-bains.fr

Par mail, objet du mail : « Projet d'extension de la RNN Yves - Enquête publique »

Copie à secretaire@carrelets-charentais.com

Projet d'extension de la « Réserve Naturelle Nationale de la Baie et du Marais d'Yves »
Enquête publique du 16 novembre au 16 décembre 2021

Pétition

Trop c'est trop !
Nous riverains, promeneurs et pêcheurs de l'anse de Fouras et de la baie d'Yves avons été informés qu'un projet de décret du Ministre de la Transition Écologique est à l'étude, dans le cadre de l'extension de la « Réserve Naturelle Nationale de la Baie et du Marais d'Yves », pour interdire l'accès à l'estran et à la mer sur la baie d'Yves et l'anse de Fouras !

Ces parties du littoral sont pour nous un espace de liberté où, avec nos familles, nous avons l'habitude de nous baigner, d'aller nous promener, de pêcher et de nous détendre dès que le temps nous le permet.

Cette interdiction confirme ce que certains d'entre nous craignaient lors de la création du Parc Marin, c'est-à-dire la restriction progressive et excessive de nos libertés au motif par ailleurs respectable de la « protection de la biodiversité » qui sert aujourd'hui d'alibi inacceptable à des dispositions hostiles à toute présence humaine !

Cette fois c'est l'estran qui est visé : ce lieu que la mer recouvre et libère deux fois par jour donc peu favorable à la nidification et à la sauvegarde des juvéniles qui à priori se fait à l'intérieur des terres, qui a toujours été libre d'accès, deviendrait aussi interdit ! Quelle sera l'étape suivante ?


Nous avons, depuis très longtemps et sans l'aide d'« experts », su respecter et préserver la biodiversité de nos espaces côtiers qui, grâce à nos ancêtres, sont aujourd'hui des lieux que l'on nous envie.

Nous ne voulons pas que nos côtes et nos plages deviennent des lieux interdits et confisqués au profit des « scientifiques » et des gardes qui demain pourront seuls s'y promener.

La loi oblige les riverains à laisser libre de circulation sur leurs propriétés privées un sentier dit « chemin des douaniers » permettant au public de longer l'estran à pied sec.

Nous demandons que la limite de la partie maritime de la réserve soit arrêtée à au moins 100 m du trait de côte.

Nous voulons conserver le libre accès pour tous sur tout l'estran et le littoral !

Nom : RULLIER Prénom : M. Y. Leuc
Adresse : H. Cours Bayard 85600 La Roche sur Yve
Mail : rullier.myluc@neuf.fr
Téléphone : 02 51 40 84 39
Signature : 

Projet d'extension de la « Réserve Naturelle Nationale de la Baie et du Marais d'Yves »

Enquête publique du 16 novembre au 16 décembre 2021

Pétition

Trop c'est trop !

Nous riverains, promeneurs et pêcheurs de l'anse de Fouras et de la baie d'Yves avons été informés qu'un projet de décret du Ministre de la Transition Écologique est à l'étude, dans le cadre de l'extension de la « Réserve Naturelle Nationale de la Baie et du Marais d'Yves », pour interdire l'accès à l'estran et à la mer sur la baie d'Yves et l'anse de Fouras !

Ces parties du littoral sont pour nous un espace de liberté où, avec nos familles, nous avons l'habitude de nous baigner, d'aller nous promener, de pêcher et de nous détendre dès que le temps nous le permet.

Cette interdiction confirme ce que certains d'entre nous craignaient lors de la création du Parc Marin, c'est-à-dire la restriction progressive et excessive de nos libertés au motif par ailleurs respectable de la « protection de la biodiversité » qui sert aujourd'hui d'alibi inacceptable à des dispositions hostiles à toute présence humaine !

Cette fois c'est l'estran qui est visé : ce lieu que la mer recouvre et libère deux fois par jour donc peu favorable à la nidification et à la sauvegarde des juvéniles qui à priori se fait à l'intérieur des terres, qui a toujours été libre d'accès, deviendrait aussi interdit ! Quelle sera l'étape suivante ?

Nous avons, depuis très longtemps et sans l'aide d'« experts », su respecter et préserver la biodiversité de nos espaces côtiers qui, grâce à nos anciens, sont aujourd'hui des lieux que l'on nous envie.

Nous ne voulons pas que nos côtes et nos plages deviennent des lieux interdits et confisqués au profit des « scientifiques » et des gardes qui demain pourront seuls s'y promener.

La loi oblige les riverains à laisser libre de circulation sur leurs propriétés privées un sentier dit "chemin des douaniers" permettant au public de longer l'estran à pied sec.

Nous réclamons qu'une bande littorale sur l'estran de 100 mètres de largeur à partir du trait de côte reste pleinement accessible au public !

Nom : L. ABBÉ


Prénom : Nadine

Adresse : 43 Rue de Beauregard 17000 La Rochelle

Mail :

Téléphone :

Signature :



Projet d'extension de la « Réserve Naturelle Nationale de la Baie et du Marais d'Yves »

Enquête publique du 16 novembre au 16 décembre 2021

Pétition

Trop c'est trop !

Nous riverains, promeneurs et pêcheurs de l'anse de Fouras et de la baie d'Yves avons été informés qu'un projet de décret du Ministre de la Transition Écologique est à l'étude, dans le cadre de l'extension de la « Réserve Naturelle Nationale de la Baie et du Marais d'Yves », pour interdire l'accès à l'estran et à la mer sur la baie d'Yves et l'anse de Fouras !

Ces parties du littoral sont pour nous un espace de liberté où, avec nos familles, nous avons l'habitude de nous baigner, d'aller nous promener, de pêcher et de nous détendre dès que le temps nous le permet.

Cette interdiction confirme ce que certains d'entre nous craignaient lors de la création du Parc Marin, c'est-à-dire la restriction progressive et excessive de nos libertés au motif par ailleurs respectable de la « protection de la biodiversité » qui sert aujourd'hui d'alibi inacceptable à des dispositions hostiles à toute présence humaine !

Cette fois c'est l'estran qui est visé : ce lieu que la mer recouvre et libère deux fois par jour donc peu favorable à la nidification et à la sauvegarde des juvéniles qui à priori se fait à l'intérieur des terres, qui a toujours été libre d'accès, deviendrait aussi interdit ! Quelle sera l'étape suivante ?

Nous avons, depuis très longtemps et sans l'aide d'« experts », su respecter et préserver la biodiversité de nos espaces côtiers qui, grâce à nos anciens, sont aujourd'hui des lieux que l'on nous envie.

Nous ne voulons pas que nos côtes et nos plages deviennent des lieux interdits et confisqués au profit des « scientifiques » et des gardes qui demain pourront seuls s'y promener.

La loi oblige les riverains à laisser libre de circulation sur leurs propriétés privées un sentier dit "chemin des douaniers" permettant au public de longer l'estran à pied sec.

Nous demandons que la limite de la partie maritime de la réserve soit arrêtée à au moins 100 m du trait de côte.

Nous voulons conserver le libre accès pour tous sur tout l'estran et le littoral !

Nom : HÈLE Prénom : Nicole

Adresse : 3 bis, rue du Stade

Mail : nicole.hèle@wanadoo.fr

Téléphone : 06 84 35 11 94

Signature :

Destinataires :

Préfet de Charente-Maritime à l'adresse : pref-envir-pref17@charente-maritime.gouv.fr

Mairie d'Yves à l'adresse : mairie-yves@wanadoo.fr

Mairie de Fouras à l'adresse : mairie@fouras-les-bains.fr

Par mail, objet du mail : « Projet d'extension de la RNN Yves - Enquête publique »

Copie à secretaire@carrelets-charentais.com

Projet d'extension de la « Réserve Naturelle Nationale de la Baie et du Marais d'Yves »

Enquête publique du 16 novembre au 16 décembre 2021

Pétition

Trop c'est trop !

Nous riverains, promeneurs et pêcheurs de l'anse de Fouras et de la baie d'Yves avons été informés qu'un projet de décret du Ministre de la Transition Écologique est à l'étude, dans le cadre de l'extension de la « Réserve Naturelle Nationale de la Baie et du Marais d'Yves », pour interdire l'accès à l'estran et à la mer sur la baie d'Yves et l'anse de Fouras !

Ces parties du littoral sont pour nous un espace de liberté où, avec nos familles, nous avons l'habitude de nous baigner, d'aller nous promener, de pêcher et de nous détendre dès que le temps nous le permet.

Cette interdiction confirme ce que certains d'entre nous craignaient lors de la création du Parc Marin, c'est-à-dire la restriction progressive et excessive de nos libertés au motif par ailleurs respectable de la « protection de la biodiversité » qui sert aujourd'hui d'alibi inacceptable à des dispositions hostiles à toute présence humaine !

Cette fois c'est l'estran qui est visé : ce lieu que la mer recouvre et libère deux fois par jour donc peu favorable à la nidification et à la sauvegarde des juvéniles qui à priori se fait à l'intérieur des terres, qui a toujours été libre d'accès, deviendrait aussi interdit ! Quelle sera l'étape suivante ?

Nous avons, depuis très longtemps et sans l'aide d'« experts », su respecter et préserver la biodiversité de nos espaces côtiers qui, grâce à nos anciens, sont aujourd'hui des lieux que l'on nous envie.

Nous ne voulons pas que nos côtes et nos plages deviennent des lieux interdits et confisqués au profit des « scientifiques » et des gardes qui demain pourront seuls s'y promener.

La loi oblige les riverains à laisser libre de circulation sur leurs propriétés privées un sentier dit "chemin des douaniers" permettant au public de longer l'estran à pied sec.

Nous réclamons qu'une bande littorale sur l'estran de 100 mètres de largeur à partir du trait de côte reste pleinement accessible au public !

Nom Laffeurie.....


Prénom : Stéphane.....

Adresse : le Rue Pable Neuve de 17000 La Rochelle

Mail :

Téléphone :

Signature :



Projet d'extension de la « Réserve Naturelle Nationale de la Baie et du Marais d'Yves »

Enquête publique du 16 novembre au 16 décembre 2021

Pétition

Trop c'est trop !

Nous riverains, promeneurs et pêcheurs de l'anse de Fouras et de la baie d'Yves avons été informés qu'un projet de décret du Ministre de la Transition Écologique est à l'étude, dans le cadre de l'extension de la « Réserve Naturelle Nationale de la Baie et du Marais d'Yves », pour interdire l'accès à l'estran et à la mer sur la baie d'Yves et l'anse de Fouras !

Ces parties du littoral sont pour nous un espace de liberté où, avec nos familles, nous avons l'habitude de nous baigner, d'aller nous promener, de pêcher et de nous détendre dès que le temps nous le permet.

Cette interdiction confirme ce que certains d'entre nous craignaient lors de la création du Parc Marin, c'est-à-dire la restriction progressive et excessive de nos libertés au motif par ailleurs respectable de la « protection de la biodiversité » qui sert aujourd'hui d'alibi inacceptable à des dispositions hostiles à toute présence humaine !

Cette fois c'est l'estran qui est visé : ce lieu que la mer recouvre et libère deux fois par jour donc peu favorable à la nidification et à la sauvegarde des juvéniles qui à priori se fait à l'intérieur des terres, qui a toujours été libre d'accès, deviendrait aussi interdit ! Quelle sera l'étape suivante ?

Nous avons, depuis très longtemps et sans l'aide d'« experts », su respecter et préserver la biodiversité de nos espaces côtiers qui, grâce à nos anciens, sont aujourd'hui des lieux que l'on nous envie.

Nous ne voulons pas que nos côtes et nos plages deviennent des lieux interdits et confisqués au profit des « scientifiques » et des gardes qui demain pourront seuls s'y promener.

La loi oblige les riverains à laisser libre de circulation sur leurs propriétés privées un sentier dit "chemin des douaniers" permettant au public de longer l'estran à pied sec.

Nous réclamons qu'une bande littorale sur l'estran de 100 mètres de largeur à partir du trait de côte reste pleinement accessible au public !

Nom : ... MARTIN


Prénom : ... Patricia

Adresse : ... 14 rue de Coude 16200 Janac

Mail :

Téléphone :

Signature :



Projet d'extension de la « Réserve Naturelle Nationale de la Baie et du Marais d'Yves »

Enquête publique du 16 novembre au 16 décembre 2021

Pétition

Trop c'est trop !

Nous riverains, promeneurs et pêcheurs de l'anse de Fouras et de la baie d'Yves avons été informés qu'un projet de décret du Ministre de la Transition Écologique est à l'étude, dans le cadre de l'extension de la « Réserve Naturelle Nationale de la Baie et du Marais d'Yves », pour interdire l'accès à l'estran et à la mer sur la baie d'Yves et l'anse de Fouras !

Ces parties du littoral sont pour nous un espace de liberté où, avec nos familles, nous avons l'habitude de nous baigner, d'aller nous promener, de pêcher et de nous détendre dès que le temps nous le permet.

Cette interdiction confirme ce que certains d'entre nous craignaient lors de la création du Parc Marin, c'est-à-dire la restriction progressive et excessive de nos libertés au motif par ailleurs respectable de la « protection de la biodiversité » qui sert aujourd'hui d'alibi inacceptable à des dispositions hostiles à toute présence humaine !

Cette fois c'est l'estran qui est visé : ce lieu que la mer recouvre et libère deux fois par jour donc peu favorable à la nidification et à la sauvegarde des juvéniles qui à priori se fait à l'intérieur des terres, qui a toujours été libre d'accès, deviendrait aussi interdit ! Quelle sera l'étape suivante ?

Nous avons, depuis très longtemps et sans l'aide d'« experts », su respecter et préserver la biodiversité de nos espèces côtières qui, grâce à nos anciens, sont aujourd'hui des lieux que l'on nous envie.

Nous ne voulons pas que nos côtes et nos plages deviennent des lieux interdits et confisqués au profit des « scientifiques » et des gardes qui demain pourront seuls s'y promener.

La loi oblige les riverains à laisser libre de circulation sur leurs propriétés privées un sentier dit "chemin des douaniers" permettant au public de longer l'estran à pied sec.

Nous demandons que la limite de la partie maritime de la réserve soit arrêtée à au moins 100 m du trait de côte.

Nous voulons conserver le libre accès pour tous sur tout l'estran et le littoral !


Nom : BIGOIN Prénom : Patrick

Adresse : 25, Rue des Ebisaires

Mail : am.bigoin@orange.fr

Téléphone :

Signature :



Projet d'extension de la « Réserve Naturelle Nationale de la Baie et du Marais d'Yves »

Enquête publique du 16 novembre au 16 décembre 2021

Pétition

Trop c'est trop !

Nous riverains, promeneurs et pêcheurs de l'anse de Fouras et de la baie d'Yves avons été informés qu'un projet de décret du Ministre de la Transition Écologique est à l'étude, dans le cadre de l'extension de la « Réserve Naturelle Nationale de la Baie et du Marais d'Yves », pour interdire l'accès à l'estran et à la mer sur la baie d'Yves et l'anse de Fouras !

Ces parties du littoral sont pour nous un espace de liberté où, avec nos familles, nous avons l'habitude de nous baigner, d'aller nous promener, de pêcher et de nous détendre dès que le temps nous le permet.

Cette interdiction confirme ce que certains d'entre nous craignaient lors de la création du Parc Marin, c'est-à-dire la restriction progressive et excessive de nos libertés au motif par ailleurs respectable de la « protection de la biodiversité » qui sert aujourd'hui d'alibi inacceptable à des dispositions hostiles à toute présence humaine !

Cette fois c'est l'estran qui est visé : ce lieu que la mer recouvre et libère deux fois par jour donc peu favorable à la nidification et à la sauvegarde des juvéniles qui à priori se fait à l'intérieur des terres, qui a toujours été libre d'accès, deviendrait aussi interdit ! Quelle sera l'étape suivante ?

Nous avons, depuis très longtemps et sans l'aide d'« experts », su respecter et préserver la biodiversité de nos espaces côtiers qui, grâce à nos anciens, sont aujourd'hui des lieux que l'on nous envie.

Nous ne voulons pas que nos côtes et nos plages deviennent des lieux interdits et confisqués au profit des « scientifiques » et des gardes qui demain pourront seuls s'y promener.

La loi oblige les riverains à laisser libre de circulation sur leurs propriétés privées un sentier dit "chemin des douaniers" permettant au public de longer l'estran à pied sec.

Nous demandons que la limite de la partie maritime de la réserve soit arrêtée à au moins 100 m du trait de côte.

Nous voulons conserver le libre accès pour tous sur tout l'estran et le littoral !


Nom : T. O. T...... Prénom : Paul.....

Adresse : 6 Rue Bergseing 33490 ST MACAIRE.....

Mail : Paul.T.O.T@orange.fr.....

Téléphone : 06 17 98 44 30.....

Signature :



Destinataires : copie à secretaire@carrelets-charentais.com

Préfet de Charente-Maritime à l'adresse : pref-envir-pref17@charente-maritime.gouv.fr

Mairie d'Yves à l'adresse : mairie-yves@wanadoo.fr

Mairie de Fouras à l'adresse : mairie@fouras-les-bains.fr

Par mail, objet du mail : « Projet d'extension de la RNN Yves - Enquête publique »

Trop c'est trop !

Nous riverains, promeneurs et pêcheurs de l'anse de Fouras et de la baie d'Yves avons été informés qu'un projet de décret du Ministre de la Transition Écologique est à l'étude, dans le cadre de l'extension de la «Réserve Naturelle Nationale de la Baie et du Marais d'Yves», pour interdire l'accès à l'estran et à la mer sur la baie d'Yves et l'anse de Fouras !

Ces parties du littoral sont pour nous un espace de liberté où, avec nos familles, nous avons l'habitude de nous baigner, d'aller nous promener, de pêcher et de nous détendre dès que le temps nous le permet.

Cette interdiction confirme ce que certains d'entre nous craignaient lors de la création du Parc Marin, c'est-à-dire la restriction progressive et excessive de nos libertés au motif par ailleurs respectable de la «protection de la biodiversité» qui sert aujourd'hui d'alibi inacceptable à des dispositions hostiles à toute présence humaine !

Cette fois c'est l'estran qui est visé : ce lieu que la mer recouvre et libère deux fois par jour donc peu favorable à la nidification et à la sauvegarde des juvéniles qui à priori se fait à l'intérieur des terres, qui a toujours été libre d'accès, deviendrait aussi interdit ! Quelle sera l'étape suivante ?

Nous avons, depuis très longtemps et sans l'aide d'«experts», su respecter et préserver la biodiversité de nos espaces côtiers qui, grâce à nos anciens, sont aujourd'hui des lieux que l'on nous envie.

Nous ne voulons pas que nos côtes et nos plages deviennent des lieux interdits et confisqués au profit des «scientifiques» et des gardes qui demain pourront seuls s'y promener.

La loi oblige les riverains à laisser libre de circulation sur leurs propriétés privées un sentier dit "chemin des douaniers" permettant au public de longer l'estran à pied sec.

Nous demandons que la limite de la partie maritime de la réserve soit arrêtée à au moins 100 m du trait de côte.

Nous voulons conserver le libre accès pour tous sur tout l'estran et le littoral !


Nom : ...CLAIRE..... Prénom : ...Pauline.....

Adresse : 18 rue Cap Guilhem 75011 PARIS.....

Mail : ...paulinecl@hotm ail...fr.....

Téléphone : 06.16.35.24.82.....

Signature :



Projet d'extension de la « Réserve Naturelle Nationale de la Baie et du Marais d'Yves »

Enquête publique du 16 novembre au 16 décembre 2021

Pétition

Trop c'est trop !

Nous riverains, promeneurs et pêcheurs de l'anse de Fouras et de la baie d'Yves avons été informés qu'un projet de décret du Ministre de la Transition Écologique est à l'étude, dans le cadre de l'extension de la « Réserve Naturelle Nationale de la Baie et du Marais d'Yves », pour interdire l'accès à l'estran et à la mer sur la baie d'Yves et l'anse de Fouras !

Ces parties du littoral sont pour nous un espace de liberté où, avec nos familles, nous avons l'habitude de nous baigner, d'aller nous promener, de pêcher et de nous détendre dès que le temps nous le permet.

Cette interdiction confirme ce que certains d'entre nous craignaient lors de la création du Parc Marin, c'est-à-dire la restriction progressive et excessive de nos libertés au motif par ailleurs respectable de la « protection de la biodiversité » qui sera aujourd'hui d'ailleurs inacceptable à des dispositions hostiles à toute présence humaine !

Cette fois c'est l'estran qui est visé : ce lieu que la mer recouvre et libère deux fois par jour donc peu favorable à la nidification et à la sauvegarde des juvéniles qui a priori se fait à l'intérieur des terres, qui a toujours été libre d'accès, deviendrait aussi interdit ! Quelle sera l'étape suivante ?

Nous avons, depuis très longtemps et sans l'aide d'« experts », su respecter et préserver la biodiversité de nos espaces côtiers qui, grâce à nos anciens, sont aujourd'hui des lieux que l'on nous envie.

Nous ne voulons pas que nos côtes et nos plages deviennent des lieux interdits et confisqués au profit des « scientifiques » et des gardes qui demain pourront seuls s'y promener.

La loi oblige les riverains à laisser libre de circulation sur leurs propriétés privées un sentier dit « chemin des douaniers » permettant au public de longer l'estran à pied sec.

Nous voulons conserver le libre accès pour tous sur tout l'estran et le littoral !


Nom : CLINCO Prénom : Philippe

Adresse : 22 rue des Sables

Mail : philippe @ loft-parquet

Téléphone : 06 67 10 43 80

Signature :



Destinataires : copie à secretaire@carrelets-charentais.com

Préfet de Charente-Maritime à l'adresse : pref-enylr-pref17@charente-maritime.gouv.fr

Mairie d'Yves à l'adresse : mairie-yves@wanadoo.fr

Mairie de Fouras à l'adresse : mairie@fouras-les-bains.fr

Par mail, objet du mail : « Projet d'extension de la RNN Yves - Enquête publique »

Sujet : [INTERNET] CONTRE L EXTENTION DE LA RESERVE D, YVES

De : Jacky BONNIN <jacky.bonnin28@orange.fr>

Date : 02/12/2021 19:09

Pour : pref-envir-pref17@charente-maritime.gouv.fr

Je suis contre le projet d'extention de la réserve d' YVES gérée par la LPO.

Ce projet va a l'encontre de la libre circulation des personnes, des animaux.

Ce serait une entrave aux activités économiques: loisirs de plein air, baignades, nautisme, pêche en bateaux, activités traditionnelles de pêche à pied ainsi que la pêche au carrelet.

La non prise en compte de la disparition des territoires de chasse traditionnelle ainsi que la régulation des sangliers qui du fait de leurs surpopulations occasionnent des dégâts aux cultures.

BONNIN JACKY

12 chemin de la motte bossée

17650 SAINT DENIS D' OLERON

Sujet : [INTERNET] Oui à l'extension de la réserve d'Yves

De : Jeanne Studer <jeanne.studer@free.fr>

Date : 02/12/2021 16:32

Pour : pref-envir-pref17@charente-maritime.gouv.fr

Madame, Monsieur,

Je soutiens sans réserve l'extension de la Réserve naturelle nationale des marais d'Yves gérée par la LPO. Il est très important de garder toutes les espèces d'oiseaux et la biodiversité et de leur permettre de s'étendre.

Croyez, Madame, Monsieur, en ma vigilance citoyenne.

Jeanne Studer

Sujet : [INTERNET] Fwd: "Projet d'extension de la RNN Yves - Enquête public"

De : anna marchadier <a.marchadier@me.com>

Date : 02/12/2021 15:11

Pour : pref-envir-pref17@charente-maritime.gouv.fr

Anna MARCHADIER

De: anna marchadier <a.marchadier@me.com>

Objet: "Projet d'extension de la RNN Yves - Enquête public"

Date: 2 décembre 2021 à 15:08:05 UTC+1

À: secretaire@carrelets-charentais.com, pref-envir-pref17@chrente-maritime.gouv.fr, mairie-yves@wanadoo.fr, mairie@fouras-les-bains.fr

Anna MARCHADIER

Directrice Administrative & Financière

MEDIA ELEC /TECHNICONFORT/D.S.I.D.

+33 (0) 629 829 138 / a.marchadier@orange.fr / Poste Interne : 405

Siège Social : ZI du Canal des Sœurs – 2 rue Emile Penaud – 17300 Rochefort Sur Mer

Fixe : +33 (0) 546 875 515 / fax : +33 (0) 546 882 262

—clip_image002.png—





ACCÈS AUBORD DE MER BIEN TOT DÉFINITIVEMENT INTERDIT DANS LA BAIE D'YVES ET L'ANSE DE FOURAS !

- Nous, les promeneurs, les pêcheurs, les joggeurs, les familles, dans quelques temps (1 an maximum), nous n'aurons plus le droit de faire ce que nous faisons aujourd'hui, ici-même.
- Les hautes autorités de l'état, vont faire passer la zone qui va de la maison de retraite de Fouras au restaurant La Havane aux Boucholeurs, en revenant le long de la 4 voies jusqu'au Ball-Trap de Fouras, les Valines et la maison de retraite via l'île d'Aix, en Réserve Naturelle Nationale (1300ha).
- De ce fait, interdiction de faire du bateau, de se baigner, de se promener et de promener son chien, de pêcher à pied ou encore d'aller aux pontons situés sur la baie d'Yves, l'anse de Fouras.

La pêche aux pontons, le jogging, la promenade avec son chien, c'est FINI. FINI, FINI !

Venez exprimer votre opposition à ce projet en participant à l'ENQUÊTE PUBLIQUE A LA MAIRIE DE YVES ET DE FOURAS AUX HORAIRES D'OUVERTURE DU 16/11 AU 16/12/2021

LENEZ EN DÉBATTRE
Le 10 décembre 2021 à 18H30
Salle du Ball-Trap de Châtelainillon

Association Tous Unis pour la Défense de l'Anse de FOURAS.
 T.U.D.A.F.

Mai : asso.dcf.anse.fouras@gmail.com
 Tel : 06 13 41 92 18



Cette pancarte bientôt sur tout notre littoral

Comme vos masques ne jetez pas cette affiche sur la voie publique

Pétition

Trop c'est trop !

Nous riverains, promeneurs et pêcheurs de l'anse de Fouras et de la baie d'Yves avons été informés qu'un projet de décret du Ministre de la Transition Écologique est à l'étude, dans le cadre de l'extension de la « Réserve Naturelle Nationale de la Baie et du Marais d'Yves », pour interdire l'accès à l'estran et à la mer sur la baie d'Yves et l'anse de Fouras !

Ces parties du littoral sont pour nous un espace de liberté où, avec nos familles, nous avons l'habitude de nous baigner, d'aller nous promener, de pêcher et de nous détendre dès que le temps nous le permet.

Cette interdiction confirme ce que certains d'entre nous craignaient lors de la création du Parc Marin, c'est-à-dire la restriction progressive et excessive de nos libertés au motif par ailleurs respectable de la «protection de la biodiversité» qui sert aujourd'hui d'alibi inacceptable à des dispositions hostiles à toute présence humaine !

Cette fois c'est l'estran qui est visé : ce lieu que la mer recouvre et libère deux fois par jour donc peu favorable à la nidification et à la sauvegarde des juvéniles qui a priori se fait à l'intérieur des terres, qui a toujours été libre d'accès, deviendrait aussi interdit ! Quelle sera l'étape suivante ?

Nous avons, depuis très longtemps et sans l'aide d'«experts», su respecter et préserver la biodiversité de nos espaces côtiers qui, grâce à nos anciens, sont aujourd'hui des lieux que l'on nous envie.

Nous ne voulons pas que nos côtes et nos plages deviennent des lieux interdits et confisqués au profit des «scientifiques» et des gardes qui demain pourront seuls s'y promener.

La loi oblige les riverains à laisser libre de circulation sur leurs propriétés privées un sentier dit "chemin des douaniers" permettant au public de longer l'estran à pied sec.

Nous voulons conserver le libre accès pour tous sur tout l'estran et le littoral !

Nom : Marchadier Prénom : Anna
 Adresse : 2 Place de la Résistance 17340 Yves
 Mail : a.marchadier@orange.fr
 Téléphone : 06 29 82 91 38

Signature :

Destinataires : copie à secretaire@charentes-charentais.com
 Préfet de Charente-Maritime à l'adresse : pref-envis-pref17@charente-maritime.gouv.fr
 Mairie d'Yves à l'adresse : mairie-yves@wanadoo.fr
 Mairie de Fouras à l'adresse : mairie@fouras-les-bains.fr

Par mail, objet du mail : « Projet d'extension de la RNN Yves - Enquête publique »

Sujet : [INTERNET] Enquête publique pour l'extension de la Réserve naturelle nationale des marais d'Yves

De : Stéphane Cohendoz <stephane.cohendoz@gmail.com>

Date : 02/12/2021 14:45

Pour : pref-envir-pref17@charente-maritime.gouv.fr

Monsieur le commissaire enquêteur,

Je souhaite exprimer mon soutien sans réserve au projet d'extension de la Réserve naturelle nationale des marais d'Yves.

En effet, cette extension va permettre une protection plus cohérente et plus efficace de l'avifaune qui fréquente le site en intégrant des zones de nourrissage et de repos indispensables, notamment en période hivernale et en migration, à la survie des oiseaux dont certaines espèces sont en fort déclin (par exemple, la Barge à queue noire).

Cette extension va également permettre d'augmenter la richesse naturelle de la réserve naturelle des marais d'Yves en y intégrant des habitats exceptionnels (baie vaseuses, dunes, prairies humides...) et ainsi lutter contre la dégradation de la biodiversité en France.

Cette extension va aussi accroître la lisibilité de cet espace protégé et permettre ainsi de mieux sensibiliser un large public à la protection de la biodiversité, d'autant plus que la réserve se trouve à quelques kilomètres de deux grandes agglomérations (La Rochelle et Rochefort) et dans un département très touristique.

Par conséquent, j'exprime un **avis très favorable** au projet d'extension de la Réserve naturelle nationale des marais d'Yves.

Bien cordialement,

Stéphane COHENDOZ

25 rue de Nice

17220 St Rogatien

Sujet : [INTERNET] Réserve d'Yves

De : Jean-Marie CHENAY <jean-marie.chenay@hotmail.com>

Date : 02/12/2021 14:28

Pour : "pref-envir-pref17@charente-maritime.gouv.fr" <pref-envir-pref17@charente-maritime.gouv.fr>

Bonjour

Je suis favorable à l'extension de la réserve naturelle du marais d'Yves.
Avec mes salutations distinguées.

Provenance : Courrier pour Windows 10

Sujet : [INTERNET] Enquête publique pour l'extension de la Réserve naturelle nationale des marais d'Yves

De : yvon.casel@mailoo.org

Date : 02/12/2021 13:43

Pour : pref-envir-pref17@charente-maritime.gouv.fr

Bonjour,

Suite au panneaux concernant l'Enquête publique pour l'extension de la Réserve naturelle nationale des marais d'Yves, je souhaite faire une réserve pour ce projet :

Je trouve que cela serait vraiment dommage d'interdire cet endroit notamment aux activités nautiques et loisir.

En effet c'est un des dernier endroit de notre côte où l'on peut pratiquer la planche à voile ou le kitesurf sans risquer de blesser des gènes ce baignant sur la plage.

De plus ,étant habitué à venir (environ 2 fois par moi), Je trouve que c'est une baie très déserte,avec un parking voiture à 10minutes à pied.Ainsi c'est déjà un lieu très protégé d'une trop grande fréquentation humaine Et je trouverai cela très dommage pour la liberté des gens d'aller mettre beaucoup d'interdiction dans ce lieu,fréquenté uniquement par des gens aimant particulièrement la nature.

Je me tien à Disposition pour tout rendez vous ou demande complémentaire pour mettre en avant ce problème, ou éventuel compromis pour permettre la continuité des sport nautique dans cette baie.

Merci de votre attention,

Cordialement,

Yvon Casel

11 bis rue d'ardillières 17290 ciré d'Aunis.

0628379104

yvon.casel@mailoo.org

Sujet : [INTERNET] projet d'extension de la RNN du Marais d'Yves, enquête publique

De : Naudon David <naudon.david@wanadoo.fr>

Date : 02/12/2021 13:42

Pour : pref-envir-pref17@charente-maritime.gouv.fr

Bonjour,

Je fréquente assidument ce secteur de la côte atlantique et j'y réside en période de vacances et durant certains week-end. A ce titre, je me sens légitime pour donner mon avis sur ce projet.

Suite à la lecture du projet d'extension de la RNN en lien avec les travaux de la construction de la digue je souhaite vous faire savoir que je soutiens pleinement ce projet.

L'extension doit se comprendre comme une mesure compensatoire liée à la construction de la digue. Cette extension est clairement indispensable au bon fonctionnement de la RNN et au maintien de la biodiversité des zones littorales de la côte atlantique par ailleurs déjà très impactée par l'activité humaine. L'extension de la RNN est la seule alternative possible qui permettra de garantir les missions de la réserve.

Je soutiens donc ce projet.

Bien cordialement

David Naudon

--

L'absence de virus dans ce courrier électronique a été vérifiée par le logiciel antivirus Avast.

<https://www.avast.com/antivirus>

Sujet : [INTERNET] Dépôt avis d'extension de la réserve naturelle nationale des marais d'yves

De : Anne Farruggia <anne.farruggia@inrae.fr>

Date : 02/12/2021 12:36

Pour : "pref-envir-pref17@charente-maritime.gouv.fr" <pref-envir-pref17@charente-maritime.gouv.fr>

Madame, Monsieur les commissaires enquêteurs,

En tant qu'ingénieure de Recherche travaillant sur la transition agroécologique des marais littoraux atlantiques et les rapports entre agriculture et biodiversité, je suis en parfaite adéquation avec les objectifs poursuivis par l'extension de la réserve.

Je soutiens donc pleinement ce projet d'extension.

Anne Farruggia

Anne Farruggia

Directrice adjointe

Unité expérimentale de Saint-Laurent-de-la-Prée

545 route de Bois Mâché

17450 Saint Laurent de la Prée

Tel : 0546821056 - 0651053370

Site de Saint Laurent de la Prée : <https://www6.nouvelle-aquitaine-poitiers.inrae.fr/dslp/>

Sujet : [INTERNET] Avis très favorable au projet d'extension de la réserve naturelle nationale des marais d'Yves

De : Bernadette Héluin <bernadette.heluin@gmail.com>

Date : 02/12/2021 11:54

Pour : pref-envir-pref17@charente-maritime.gouv.fr

Je suis très favorable au projet d'extension de la réserve naturelle nationale des marais d'Yves. Il est très important de mieux protéger notre littoral et particulièrement ce secteur de marais aussi riche en termes de biodiversité qu'elle est fragile.

La LPO sait parfaitement gérer la réserve existante et elle saura concilier l'accueil du public et la protection du milieu naturel dans cette réserve agrandie.

Il est légitime de limiter l'usage humain de ce type de zone naturelle particulièrement menacé en France et ailleurs.

La liberté de l'homme ne doit pas se faire au détriment de la nature. Nous en faisons partie et nous avons besoin qu'elle soit en bonne santé, ce qui n'est malheureusement plus le cas.

C'est notamment pour cela qu'il est indispensable de concrétiser ce projet d'extension.

Bernadette Héluin
27 rue Armand Fabre, 91800 Brunoy

Sujet : [INTERNET] Avis très favorable au projet d'extension de la réserve naturelle nationale des marais d'Yves

De : Gilles Héluin <gilles.heluin@gmail.com>

Date : 02/12/2021 11:52

Pour : pref-envir-pref17@charente-maritime.gouv.fr

Copie à : clemence.delahaye@lpo.fr

Je suis très favorable au projet d'extension de la réserve naturelle nationale des marais d'Yves. Il est très important de mieux protéger notre littoral et particulièrement ce secteur de marais aussi riche en termes de biodiversité qu'elle est fragile.

La LPO sait parfaitement gérer la réserve existante et elle saura concilier l'accueil du public et la protection du milieu naturel dans cette réserve agrandie.

Il est légitime de limiter l'usage humain de ce type de zone naturelle particulièrement menacé en France et ailleurs.

La liberté de l'homme ne doit pas se faire au détriment de la nature. Nous en faisons partie et nous avons besoin qu'elle soit en bonne santé, ce qui n'est malheureusement plus le cas.

C'est notamment pour cela qu'il est indispensable de concrétiser ce projet d'extension.

Bernadette Héluin

27 rue Armand Fabre, 91800 Brunoy

Sujet : [INTERNET] Projet d'extension de la Réserve Naturelle Nationale de la Baie et du

Marais d'Yves - Enquête publique - 02/12 11h50

De : "Gmail JCK" <koenig.jeancharles@gmail.com>

Date : 02/12/2021 11:50

Pour : <pref-envir-pref17@charente-maritime.gouv.fr>

Copie à : "ROBLIN Didier" <mairie-yves@wanadoo.fr>, "COIRIER Daniel" <mairie@fouras-les-bains.fr>

Mortagne, le mercredi 2 décembre

2021, 11h50

Monsieur le Préfet de Charente Maritime,

Monsieur le Maire de Fouras les Bains,

Monsieur le Maire de Yves,

Je vous prie de trouver en pièces jointes les pétitions relatives au Projet d'extension de la Réserve Naturelle Nationale de la Baie et du Marais d'Yves qui m'ont été remises à votre intention par :

- Mme Anne LANUZEL
- M. Bernard MORHAIN
- M. Charles BOURDIL
- Mme Christine PEUCHOT
- Mme Claudie FRANCAIS
- Mme Elisabeth GODGRAND
- Mme Françoise KOENIG
- M. Gilbert VIDAL
- M. Hervé HUBERT
- M. Jean-Charles KOENIG

Je vous en souhaite bonne réception,

Cordialement,

**Jean-Charles KOENIG
21 rue Jean PERRY - Mortagne
17290 THAIRÉ D'AUNIS
Mobile :+33 (0)6 12 18 02 07**

— Pièces jointes : —

Anne LANUZEL.pdf	30 octets
Bernard MORHAIN.pdf	30 octets
Charles BOURDIL.pdf	30 octets
Christine PEUCHOT.pdf	30 octets
Claudie FRANCAIS.pdf	30 octets
Elisabeth GODGRAND.pdf	30 octets

Projet d'extension de la « Réserve Naturelle Nationale de la Baie et du Marais d'Yves »

Enquête publique du 16 novembre au 16 décembre 2021

Pétition

Trop c'est trop !

Nous riverains, promeneurs et pêcheurs de l'anse de Fouras et de la baie d'Yves avons été informés qu'un projet de décret du Ministre de la Transition Écologique est à l'étude, dans le cadre de l'extension de la « Réserve Naturelle Nationale de la Baie et du Marais d'Yves », pour interdire l'accès à l'estran et à la mer sur la baie d'Yves et l'anse de Fouras !

Ces parties du littoral sont pour nous un espace de liberté où, avec nos familles, nous avons l'habitude de nous baigner, d'aller nous promener, de pêcher et de nous détendre dès que le temps nous le permet.

Cette interdiction confirme ce que certains d'entre nous craignaient lors de la création du Parc Marin, c'est-à-dire la restriction progressive et excessive de nos libertés au motif par ailleurs respectable de la « protection de la biodiversité » qui sert aujourd'hui d'alibi inacceptable à des dispositions hostiles à toute présence humaine !

Cette fois c'est l'estran qui est visé : ce lieu que la mer recouvre et libère deux fois par jour donc peu favorable à la nidification et à la sauvegarde des juvéniles qui à priori se fait à l'intérieur des terres, qui a toujours été libre d'accès, deviendrait aussi interdit ! Quelle sera l'étape suivante ?

Nous avons, depuis très longtemps et sans l'aide d'« experts », su respecter et préserver la biodiversité de nos espaces côtiers qui, grâce à nos anciens, sont aujourd'hui des lieux que l'on nous envie.

Nous ne voulons pas que nos côtes et nos plages deviennent des lieux interdits et confisqués au profit des « scientifiques » et des gardes qui demain pourront seuls s'y promener.

La loi oblige les riverains à laisser libre de circulation sur leurs propriétés privées un sentier dit "chemin des douaniers" permettant au public de longer l'estran à pied sec.

Nous réclamons qu'une bande littorale sur l'estran de 100 mètres de largeur à partir du trait de côte reste pleinement accessible au public !

Nom : ...Lauzezel.....



Prénom : ...Aurore.....

Adresse : ...1 bis Rue Nabe Jasse.....

Mail : ...Lauzezelame@guil.com.....

Téléphone : ...06 88 70 20 28.....

Signature :



Projet d'extension de la « Réserve Naturelle Nationale de la Baie et du Marais d'Yves »

Enquête publique du 16 novembre au 16 décembre 2021

Pétition

Trop c'est trop !

Nous riverains, promeneurs et pêcheurs de l'anse de Fouras et de la baie d'Yves avons été informés qu'un projet de décret du Ministre de la Transition Écologique est à l'étude, dans le cadre de l'extension de la « Réserve Naturelle Nationale de la Baie et du Marais d'Yves », pour interdire l'accès à l'estran et à la mer sur la baie d'Yves et l'anse de Fouras !

Ces parties du littoral sont pour nous un espace de liberté où, avec nos familles, nous avons l'habitude de nous baigner, d'aller nous promener, de pêcher et de nous détendre dès que le temps nous le permet.

Cette interdiction confirme ce que certains d'entre nous craignaient lors de la création du Parc Marin, c'est-à-dire la restriction progressive et excessive de nos libertés au motif par ailleurs respectable de la « protection de la biodiversité » qui sert aujourd'hui d'alibi inacceptable à des dispositions hostiles à toute présence humaine !

Cette fois c'est l'estran qui est visé : ce lieu que la mer recouvre et libère deux fois par jour donc peu favorable à la nidification et à la sauvegarde des juvéniles qui à priori se fait à l'intérieur des terres, qui a toujours été libre d'accès, deviendrait aussi interdit ! Quelle sera l'étape suivante ?

Nous avons, depuis très longtemps et sans l'aide d'« experts », su respecter et préserver la biodiversité de nos espaces côtiers qui, grâce à nos anciens, sont aujourd'hui des lieux que l'on nous envie.

Nous ne voulons pas que nos côtes et nos plages deviennent des lieux interdits et confisqués au profit des « scientifiques » et des gardes qui demain pourront seuls s'y promener.

La loi oblige les riverains à laisser libre de circulation sur leurs propriétés privées un sentier dit "chemin des douaniers" permettant au public de longer l'estran à pied sec.

Nous réclamons qu'une bande littorale sur l'estran de 100 mètres de largeur à partir du trait de côte reste pleinement accessible au public !

Nom : ...MORHAIN.....


Prénom : Bernard.....

Adresse : 24 Impasse de l'éclairage 17340 Chateaulou

Mail :

Téléphone : 06 16 89 18 23.....

Signature :



Projet d'extension de la « Réserve Naturelle Nationale de la Baie et du Marais d'Yves »

Enquête publique du 16 novembre au 16 décembre 2021

Pétition

Trop c'est trop !

Nous riverains, promeneurs et pêcheurs de l'anse de Fouras et de la baie d'Yves avons été informés qu'un projet de décret du Ministre de la Transition Écologique est à l'étude, dans le cadre de l'extension de la «Réserve Naturelle Nationale de la Baie et du Marais d'Yves», pour interdire l'accès à l'estran et à la mer sur la baie d'Yves et l'anse de Fouras !

Ces parties du littoral sont pour nous un espace de liberté où, avec nos familles, nous avons l'habitude de nous baigner, d'aller nous promener, de pêcher et de nous détendre dès que le temps nous le permet.

Cette interdiction confirme ce que certains d'entre nous craignaient lors de la création du Parc Marin, c'est-à-dire la restriction progressive et excessive de nos libertés au motif par ailleurs respectable de la «protection de la biodiversité» qui sert aujourd'hui d'alibi inacceptable à des dispositions hostiles à toute présence humaine !

Cette fois c'est l'estran qui est visé : ce lieu que la mer recouvre et libère deux fois par jour donc peu favorable à la nidification et à la sauvegarde des juvéniles qui à priori se fait à l'intérieur des terres, qui a toujours été libre d'accès, deviendrait aussi interdit ! Quelle sera l'étape suivante ?

Nous avons, depuis très longtemps et sans l'aide d'«experts», su respecter et préserver la biodiversité de nos espaces côtiers qui, grâce à nos anciens, sont aujourd'hui des lieux que l'on nous envie.

Nous ne voulons pas que nos côtes et nos plages deviennent des lieux interdits et confisqués au profit des «scientifiques» et des gardes qui demain pourront seuls s'y promener.

La loi oblige les riverains à laisser libre de circulation sur leurs propriétés privées un sentier dit "chemin des douaniers" permettant au public de longer l'estran à pied sec.

Nous réclamons qu'une bande littorale sur l'estran de 100 mètres de largeur à partir du trait de côte reste pleinement accessible au public !

Nom : Bourdic


Prénom : Charles

Adresse : 3 rue des pierreries

Mail : bourdicharles2@laposte.net

Téléphone : 06 17 65 43 94

Signature :



Projet d'extension de la « Réserve Naturelle Nationale de la Baie et du Marais d'Yves »

Enquête publique du 16 novembre au 16 décembre 2021

Pétition

Trop c'est trop !

Nous riverains, promeneurs et pêcheurs de l'anse de Fouras et de la baie d'Yves avons été informés qu'un projet de décret du Ministre de la Transition Écologique est à l'étude, dans le cadre de l'extension de la «Réserve Naturelle Nationale de la Baie et du Marais d'Yves», pour interdire l'accès à l'estran et à la mer sur la baie d'Yves et l'anse de Fouras !

Ces parties du littoral sont pour nous un espace de liberté où, avec nos familles, nous avons l'habitude de nous baigner, d'aller nous promener, de pêcher et de nous détendre dès que le temps nous le permet.

Cette interdiction confirme ce que certains d'entre nous craignaient lors de la création du Parc Marin, c'est-à-dire la restriction progressive et excessive de nos libertés au motif par ailleurs respectable de la «protection de la biodiversité» qui sert aujourd'hui d'alibi inacceptable à des dispositions hostiles à toute présence humaine !

Cette fois c'est l'estran qui est visé : ce lieu que la mer recouvre et libère deux fois par jour donc peu favorable à la nidification et à la sauvegarde des juvéniles qui à priori se fait à l'intérieur des terres, qui a toujours été libre d'accès, deviendrait aussi interdit ! Quelle sera l'étape suivante ?

Nous avons, depuis très longtemps et sans l'aide d'«experts», su respecter et préserver la biodiversité de nos espaces côtiers qui, grâce à nos anciens, sont aujourd'hui des lieux que l'on nous envie.


Nous ne voulons pas que nos côtes et nos plages deviennent des lieux interdits et confisqués au profit des «scientifiques» et des gardes qui demain pourront seuls s'y promener.

La loi oblige les riverains à laisser libre de circulation sur leurs propriétés privées un sentier dit "chemin des douaniers" permettant au public de longer l'estran à pied sec.

Nous réclamons qu'une bande littorale sur l'estran de 100 mètres de largeur à partir du trait de côte reste pleinement accessible au public !

Nom : Peuchot
Prénom : Christine
Adresse : 1, allée Camille Corot, Domaine des Rouvres 91210 Draveil
Mail : cpeuchot@gmail.com
Téléphone : 06 64 33 09 60

Signature :



Projet d'extension de la « Réserve Naturelle Nationale de la Baie et du Marais d'Yves »

Enquête publique du 16 novembre au 16 décembre 2021

Pétition

Trop c'est trop !

Nous riverains, promeneurs et pêcheurs de l'anse de Fouras et de la baie d'Yves avons été informés qu'un projet de décret du Ministre de la Transition Écologique est à l'étude, dans le cadre de l'extension de la « Réserve Naturelle Nationale de la Baie et du Marais d'Yves », pour interdire l'accès à l'estran et à la mer sur la baie d'Yves et l'anse de Fouras !

Ces parties du littoral sont pour nous un espace de liberté où, avec nos familles, nous avons l'habitude de nous baigner, d'aller nous promener, de pêcher et de nous détendre dès que le temps nous le permet.

Cette interdiction confirme ce que certains d'entre nous craignaient lors de la création du Parc Marin, c'est-à-dire la restriction progressive et excessive de nos libertés au motif par ailleurs respectable de la « protection de la biodiversité » qui sert aujourd'hui d'alibi inacceptable à des dispositions hostiles à toute présence humaine !

Cette fois c'est l'estran qui est visé : ce lieu que la mer recouvre et libère deux fois par jour donc peu favorable à la nidification et à la sauvegarde des juvéniles qui à priori se fait à l'intérieur des terres, qui a toujours été libre d'accès, deviendrait aussi interdit ! Quelle sera l'étape suivante ?

Nous avons, depuis très longtemps et sans l'aide d'« experts », su respecter et préserver la biodiversité de nos espaces côtiers qui, grâce à nos anciens, sont aujourd'hui des lieux que l'on nous envie.

Nous ne voulons pas que nos côtes et nos plages deviennent des lieux interdits et confisqués au profit des « scientifiques » et des gardes qui demain pourront seuls s'y promener.

La loi oblige les riverains à laisser libre de circulation sur leurs propriétés privées un sentier dit "chemin des douaniers" permettant au public de longer l'estran à pied sec.

Nous réclamons qu'une bande littorale sur l'estran de 100 mètres de largeur à partir du trait de côte reste pleinement accessible au public !

Nom : ...FRANCAIS.....

Prénom : ...Claudie.....

Adresse : ...2 rue ...Rifade.....

Mail : ...Claudie@2.rue.Rifade.Fr.....

Téléphone : ...05.46.55.01.26.....

Signature :

C. Francois

Projet d'extension de la « Réserve Naturelle Nationale de la Baie et du Marais d'Yves »

Enquête publique du 16 novembre au 16 décembre 2021

Pétition

Trop c'est trop !

Nous riverains, promeneurs et pêcheurs de l'anse de Fouras et de la baie d'Yves avons été informés qu'un projet de décret du Ministre de la Transition Écologique est à l'étude, dans le cadre de l'extension de la « Réserve Naturelle Nationale de la Baie et du Marais d'Yves », pour interdire l'accès à l'estran et à la mer sur la baie d'Yves et l'anse de Fouras !

Ces parties du littoral sont pour nous un espace de liberté où, avec nos familles, nous avons l'habitude de nous baigner, d'aller nous promener, de pêcher et de nous détendre dès que le temps nous le permet.

Cette interdiction confirme ce que certains d'entre nous craignaient lors de la création du Parc Marin, c'est-à-dire la restriction progressive et excessive de nos libertés au motif par ailleurs respectable de la « protection de la biodiversité » qui sert aujourd'hui d'alibi inacceptable à des dispositions hostiles à toute présence humaine !

Cette fois c'est l'estran qui est visé : ce lieu que la mer recouvre et libère deux fois par jour donc peu favorable à la nidification et à la sauvegarde des juvéniles qui à priori se fait à l'intérieur des terres, qui a toujours été libre d'accès, deviendrait aussi interdit ! Quelle sera l'étape suivante ?

Nous avons, depuis très longtemps et sans l'aide d'« experts », su respecter et préserver la biodiversité de nos espaces côtiers qui, grâce à nos anciens, sont aujourd'hui des lieux que l'on nous envie.

Nous ne voulons pas que nos côtes et nos plages deviennent des lieux interdits et confisqués au profit des « scientifiques » et des gardes qui demain pourront seuls s'y promener.

La loi oblige les riverains à laisser libre de circulation sur leurs propriétés privées un sentier dit "chemin des douaniers" permettant au public de longer l'estran à pied sec.

Nous réclamons qu'une bande littorale sur l'estran de 100 mètres de largeur à partir du trait de côte reste pleinement accessible au public !

Nom :G. Odjrand.....


Prénom :Elisabeth.....

Adresse :11 rue Leon-BLUM.....

Mail :elisabeth.odjrand@gmail.com.....

Téléphone :

Signature : 



Enquête publique du 16 novembre au 16 décembre 2021

Pétition

Trop c'est trop !

Nous riverains, promeneurs et pêcheurs de l'anse de Fouras et de la baie d'Yves avons été informés qu'un projet de décret du Ministre de la Transition Écologique est à l'étude, dans le cadre de l'extension de la « Réserve Naturelle Nationale de la Baie et du Marais d'Yves », pour interdire l'accès à l'estran et à la mer sur la baie d'Yves et l'anse de Fouras !

Ces parties du littoral sont pour nous un espace de liberté où, avec nos familles, nous avons l'habitude de nous baigner, d'aller nous promener, de pêcher et de nous détendre dès que le temps nous le permet.

Cette interdiction confirme ce que certains d'entre nous craignaient lors de la création du Parc Marin, c'est-à-dire la restriction progressive et excessive de nos libertés au motif par ailleurs respectable de la « protection de la biodiversité » qui sert aujourd'hui d'alibi inacceptable à des dispositions hostiles à toute présence humaine !

Cette fois c'est l'estran qui est visé : ce lieu que la mer recouvre et libère deux fois par jour donc peu favorable à la nidification et à la sauvegarde des juvéniles qui à priori se fait à l'intérieur des terres, qui a toujours été libre d'accès, deviendrait aussi interdit ! Quelle sera l'étape suivante ?

Nous avons, depuis très longtemps et sans l'aide d'« experts », su respecter et préserver la biodiversité de nos espaces côtiers qui, grâce à nos anciens, sont aujourd'hui des lieux que l'on nous envie.

Nous ne voulons pas que nos côtes et nos plages deviennent des lieux interdits et confisqués au profit des « scientifiques » et des gardes qui demain pourront seuls s'y promener.

La loi oblige les riverains à laisser libre de circulation sur leurs propriétés privées un sentier dit "chemin des douaniers" permettant au public de longer l'estran à pied sec.

Nous demandons que la limite de la partie maritime de la réserve soit arrêtée à au moins 100 m du trait de côte.

Nous voulons conserver le libre accès pour tous sur tout l'estran et le littoral !

Nom : KOENIG

Prénom : Françoise

Adresse : 21 rue Jean PERRY - Mortagne - 17290 THAIRE D'AUNIS

Mail : Fran.Koenig@laposte.net

Téléphone : +33(0)681179719

Signature :



Destinataires :

Préfet de Charente-Maritime à l'adresse : pref-envir-pref17@charente-maritime.gouv.fr

Mairie d'Yves à l'adresse : mairie-yves@wanadoo.fr

Mairie de Fouras à l'adresse : mairie@fouras-les-bains.fr

Par mail, objet du mail : « Projet d'extension de la RNN Yves - Enquête publique »

Copie à secretaire@carrelets-charentais.com

Projet d'extension de la « Réserve Naturelle Nationale de la Baie et du Marais d'Yves »

Enquête publique du 16 novembre au 16 décembre 2021

Pétition

Trop c'est trop !

Nous riverains, promeneurs et pêcheurs de l'anse de Fouras et de la baie d'Yves avons été informés qu'un projet de décret du Ministre de la Transition Écologique est à l'étude, dans le cadre de l'extension de la « Réserve Naturelle Nationale de la Baie et du Marais d'Yves », pour interdire l'accès à l'estran et à la mer sur la baie d'Yves et l'anse de Fouras !

Ces parties du littoral sont pour nous un espace de liberté où, avec nos familles, nous avons l'habitude de nous baigner, d'aller nous promener, de pêcher et de nous détendre dès que le temps nous le permet.

Cette interdiction confirme ce que certains d'entre nous craignaient lors de la création du Parc Marin, c'est-à-dire la restriction progressive et excessive de nos libertés au motif par ailleurs respectable de la « protection de la biodiversité » qui sert aujourd'hui d'alibi inacceptable à des dispositions hostiles à toute présence humaine !

Cette fois c'est l'estran qui est visé : ce lieu que la mer recouvre et libère deux fois par jour donc peu favorable à la nidification et à la sauvegarde des juvéniles qui à priori se fait à l'intérieur des terres, qui a toujours été libre d'accès, deviendrait aussi interdit ! Quelle sera l'étape suivante ?

Nous avons, depuis très longtemps et sans l'aide d'« experts », su respecter et préserver la biodiversité de nos espaces côtiers qui, grâce à nos anciens, sont aujourd'hui des lieux que l'on nous envie.

Nous ne voulons pas que nos côtes et nos plages deviennent des lieux interdits et confisqués au profit des « scientifiques » et des gardes qui demain pourront seuls s'y promener.

La loi oblige les riverains à laisser libre de circulation sur leurs propriétés privées un sentier dit "chemin des douaniers" permettant au public de longer l'estran à pied sec.

Nous réclamons qu'une bande littorale sur l'estran de 100 mètres de largeur à partir du trait de côte reste pleinement accessible au public !


Nom : VIDAL


Prénom : Gilbert

Adresse : 1 rue du Général d'AZADE

Mail : gilbert.vidal@wanadoo.fr

Téléphone : 06 26 29 4259

Signature : 



Projet d'extension de la « Réserve Naturelle Nationale de la Baie et du Marais d'Yves »

Enquête publique du 16 novembre au 16 décembre 2021

Pétition

Trop c'est trop !

Nous riverains, promeneurs et pêcheurs de l'anse de Fouras et de la baie d'Yves avons été informés qu'un projet de décret du Ministre de la Transition Écologique est à l'étude, dans le cadre de l'extension de la « Réserve Naturelle Nationale de la Baie et du Marais d'Yves », pour interdire l'accès à l'estran et à la mer sur la baie d'Yves et l'anse de Fouras !

Ces parties du littoral sont pour nous un espace de liberté où, avec nos familles, nous avons l'habitude de nous baigner, d'aller nous promener, de pêcher et de nous détendre dès que le temps nous le permet.

Cette interdiction confirme ce que certains d'entre nous craignaient lors de la création du Parc Marin, c'est-à-dire la restriction progressive et excessive de nos libertés au motif par ailleurs respectable de la « protection de la biodiversité » qui sert aujourd'hui d'alibi inacceptable à des dispositions hostiles à toute présence humaine !

Cette fois c'est l'estran qui est visé : ce lieu que la mer recouvre et libère deux fois par jour donc peu favorable à la nidification et à la sauvegarde des juvéniles qui à priori se fait à l'intérieur des terres, qui a toujours été libre d'accès, deviendrait aussi interdit ! Quelle sera l'étape suivante ?

Nous avons, depuis très longtemps et sans l'aide d'« experts », su respecter et préserver la biodiversité de nos espaces côtiers qui, grâce à nos anciens, sont aujourd'hui des lieux que l'on nous envie.

Nous ne voulons pas que nos côtes et nos plages deviennent des lieux interdits et confisqués au profit des « scientifiques » et des gardes qui demain pourront seuls s'y promener.

La loi oblige les riverains à laisser libre de circulation sur leurs propriétés privées un sentier dit "chemin des douaniers" permettant au public de longer l'estran à pied sec.

Nous réclamons qu'une bande littorale sur l'estran de 100 mètres de largeur à partir du trait de côte reste pleinement accessible au public !

Nom : HUBERT.....


Prénom : HENRI.....

Adresse : 4h rue de la J... 17980 B... Yves

Mail : KENE.HENRI@Gmail.com.....

Téléphone : 06.87.26.89.60.....

Signature :



Enquête publique du 16 novembre au 16 décembre 2021

Pétition

Trop c'est trop !

Nous riverains, promeneurs et pêcheurs de l'anse de Fouras et de la baie d'Yves avons été informés qu'un projet de décret du Ministre de la Transition Écologique est à l'étude, dans le cadre de l'extension de la « Réserve Naturelle Nationale de la Baie et du Marais d'Yves », pour interdire l'accès à l'estran et à la mer sur la baie d'Yves et l'anse de Fouras !

Ces parties du littoral sont pour nous un espace de liberté où, avec nos familles, nous avons l'habitude de nous baigner, d'aller nous promener, de pêcher et de nous détendre dès que le temps nous le permet.

Cette interdiction confirme ce que certains d'entre nous craignaient lors de la création du Parc Marin, c'est-à-dire la restriction progressive et excessive de nos libertés au motif par ailleurs respectable de la « protection de la biodiversité » qui sert aujourd'hui d'alibi inacceptable à des dispositions hostiles à toute présence humaine !

Cette fois c'est l'estran qui est visé : ce lieu que la mer recouvre et libère deux fois par jour donc peu favorable à la nidification et à la sauvegarde des juvéniles qui à priori se fait à l'intérieur des terres, qui a toujours été libre d'accès, deviendrait aussi interdit ! Quelle sera l'étape suivante ?

Nous avons, depuis très longtemps et sans l'aide d'« experts », su respecter et préserver la biodiversité de nos espaces côtiers qui, grâce à nos anciens, sont aujourd'hui des lieux que l'on nous envie.

Nous ne voulons pas que nos côtes et nos plages deviennent des lieux interdits et confisqués au profit des « scientifiques » et des gardes qui demain pourront seuls s'y promener.

La loi oblige les riverains à laisser libre de circulation sur leurs propriétés privées un sentier dit "chemin des douaniers" permettant au public de longer l'estran à pied sec.

Nous demandons que la limite de la partie maritime de la réserve soit arrêtée à au moins 100 m du trait de côte.

Nous voulons conserver le libre accès pour tous sur tout l'estran et le littoral !

Nom : KOENIG


Prénom : Jean-Charles

Adresse : 21 rue Jean PERRY - Mortagne - 17290 THAIRE D'AUNIS

Mail : Jean-Charles.Koenig@laposte.net

Téléphone : +33(0)612180207

Signature :



Destinataires :

Préfet de Charente-Maritime à l'adresse : pref-envir-pref17@charente-maritime.gouv.fr

Mairie d'Yves à l'adresse : mairie-yves@wanadoo.fr

Mairie de Fouras à l'adresse : mairie@fouras-les-bains.fr

Par mail, objet du mail : « Projet d'extension de la RNN Yves - Enquête publique »

Copie à secretaire@carrelets-charentais.com

Sujet : [INTERNET] Avis enquête publique extension de la réserve naturelle nationale du Marais d'Yves

De : Naïs Aubouin <nais.aubouin@gmail.com>

Date : 02/12/2021 11:35

Pour : pref-envir-pref17@charente-maritime.gouv.fr

Bonjour,

Je tiens à apporter mon soutien au projet d'extension de la réserve naturelle nationale (RNN) du marais d'yves.

Les écosystèmes ont aujourd'hui besoin d'être préservés et les espèces ont la nécessité d'en bénéficier en toute quiétude. L'aménagement de la digue au cœur de la RNN a amputée cette dernière et impacte profondément la faune et la flore qui y trouvent refuge. Il est important de montrer que les discours en faveur de l'environnement que les instances publiques s'évertuent à asséner ne sont pas que des discours, mais qu'ils sont suivis de véritables engagements pour préserver la biodiversité, les services écosystémiques et la résilience des territoires. Dans ce contexte, l'extension de la RNN de la Baie d'Yves est une nécessité et profitera socialement, écologiquement et donc économiquement aux habitants et au territoire de la Charente-Maritime à moyen et long termes

Bien cordialement, .

Naïs AUBOUIN

06.58.95.13.61.

Sujet : [INTERNET] Favorable au projet d'extension de la Réserve naturelle du marais d'Yves

De : Marion Lebascle <marion.lebascle@hotmail.fr>

Date : 02/12/2021 10:48

Pour : "pref-envir-pref17@charente-maritime.gouv.fr" <pref-envir-pref17@charente-maritime.gouv.fr>

L'extension de la réserve naturelle nationale des marais d'Yves, créée en 1981, permettra notamment :

- De porter sa surface à 1 206 hectares, contre 188 actuellement
- De favoriser la conservation de la biodiversité (Pélobates cultripède, Lestes macrostigma, Cynoglosse des dunes,...)
- de garantir une zone de quiétude élargie pour les oiseaux d'eau (5000 Barges à queue noires et 7000 Bécasseaux maubèches en migration ...)
- La réserve étendue permettra également d'anticiper les changements climatiques et en particulier l'élévation du niveau marin avec une zone de report possible pour les reposoirs d'oiseaux d'eau.
- De permettre la protection d'un herbier marin de Zostère naine,
- De protéger le patrimoine géologique unique des falaises de la Baie d'Yves.

Sujet : [INTERNET] Agrandissement du marais d'Yves

De : "J.-Ch. Mignot" <jchmignot@protonmail.com>

Date : 02/12/2021 10:48

Pour : "pref-envir-pref17@charente-maritime.gouv.fr" <pref-envir-pref17@charente-maritime.gouv.fr>

Bonjour

Je suis sensible à la protection de l'environnement des oiseaux, et à l'agrandissement de la zone naturelle du marais d'Yves.

De toute façon ses terres sont non constructibles, alors autant que la biodiversité y soit maintenue, et qu'elle plaise de regarder tous ses oiseaux y vivre ou venant s'y reposer lors des migrations, c'est une richesse qu'il faut absolument préserver.

Cordialement.

M. Mignot J-Ch

Sent with [ProtonMail](#) Secure Email.

Sujet : [INTERNET] Extension du marais de Yves

De : DANIELLE GAUTREAU <danielle.gautreau85@orange.fr>

Date : 02/12/2021 10:13

Pour : pref-envir-pref17@charente-maritime.gouv.fr

Bonjour

Je suis favorable à l'extension de la zone protégée du Marais d'Yves

Cordialement

Danielle Gautreau


Envoyé depuis l'application Mail Orange

Sujet : [INTERNET] Petition RNN Yves

De : jean michel jacquaud <jacquaud@hotmail.fr>

Date : 02/12/2021 10:13

Pour : "pref-envir-pref17@charente-maritime.gouv.fr" <pref-envir-pref17@charente-maritime.gouv.fr>



Petition RNN Yves [Petition RNN Yves.p...](#)

Projet d'extension de la « Réserve Naturelle Nationale de la Baie et du Marais d'Yves »

Enquête publique du 16 novembre au 16 décembre 2021

Pétition

Trop c'est trop !

Nous riverains, promeneurs et pêcheurs de l'anse de Fouras et de la baie d'Yves avons été informés qu'un projet de décret du Ministre de la Transition Écologique est à l'étude, dans le cadre de l'extension de la « Réserve Naturelle Nationale de la Baie et du Marais d'Yves », pour interdire l'accès à l'estran et à la mer sur la baie d'Yves et l'anse de Fouras !

Ces parties du littoral sont pour nous un espace de liberté où, avec nos familles, nous avons l'habitude de nous baigner, d'aller nous promener, de pêcher et de nous détendre dès que le temps nous le permet.

Cette interdiction confirme ce que certains d'entre nous craignaient lors de la création du Parc Marin, c'est-à-dire la restriction progressive et excessive de nos libertés au motif par ailleurs respectable de la « protection de la biodiversité » qui sert aujourd'hui d'alibi inacceptable à des dispositions hostiles à toute présence humaine !

Cette fois c'est l'estran qui est visé : ce lieu que la mer recouvre et libère deux fois par jour donc peu favorable à la nidification et à la sauvegarde des juvéniles qui à priori se fait à l'intérieur des terres, qui a toujours été libre d'accès, deviendrait aussi interdit ! Quelle sera l'étape suivante ?

Nous avons, depuis très longtemps et sans l'aide d'« experts », su respecter et préserver la biodiversité de nos espaces côtiers qui, grâce à nos anciens, sont aujourd'hui des lieux que l'on nous envie.

Nous ne voulons pas que nos côtes et nos plages deviennent des lieux interdits et confisqués au profit des « scientifiques » et des gardes qui demain pourront seuls s'y promener.

La loi oblige les riverains à laisser libre de circulation sur leurs propriétés privées un sentier dit "chemin des douaniers" permettant au public de longer l'estran à pied sec.

Nous voulons conserver le libre accès pour tous sur tout l'estran et le littoral !


Nom : JACQUAUD Prénom : JEAN MICHEL

Adresse : 9 Route de LIRON 17870 BREUIL MAGNE

Mail : jacquaud@hotmail.fr

Téléphone : 05 46 84 41 04

Signature :



Destinataires : copie à secretaire@carrelets-charentais.com

Préfet de Charente-Maritime à l'adresse : pref-envir-pref17@charente-maritime.gouv.fr

Mairie d'Yves à l'adresse : mairie-yves@wanadoo.fr

Mairie de Fouras à l'adresse : mairie@fouras-les-bains.fr

Par mail, objet du mail : « Projet d'extension de la RNN Yves - Enquête publique »

Sujet : [INTERNET] Enquête publique projet d' extension RNN des marais d' Yves

De : patrice gouin <fidjii17@gmail.com>

Date : 02/12/2021 09:55

Pour : pref-envir-pref17@charente-maritime.gouv.fr

Bonjour,

Nous sommes favorables à ce projet d' extension de la réserve naturelle nationale des marais d' Yves qui sera extrêmement bénéfique à la préservation de la faune et de la flore qui la composent;

Cette extension permettra le développement d' un tourisme "nature" durable et qualitatif ainsi qu' une atténuation des conséquences du changement climatique ;

Merci d' avance de la prise en compte de cet avis;

Bien cordialement

Patrice GOUIN

Corélia FOURNIER GOUIN

Sujet : [INTERNET] Projet d'extension de la Réserve Naturelle Nationale de la Baie et du Marais d'Yves - Enquête publique - 02/12 9h24

De : "Jean-Charles KOENIG" <Jean-Charles.Koenig@laposte.net>

Date : 02/12/2021 09:28

Pour : <pref-envir-pref17@charente-maritime.gouv.fr>

Copie à : "ROBLIN Didier" <mairie-yves@wanadoo.fr>, "COIRIER Daniel" <mairie@fouras-les-bains.fr>

Mortagne, le mercredi 2 décembre

2021, 9h24

**Monsieur le Préfet de Charente Maritime,
Monsieur le Maire de Fouras les Bains,
Monsieur le Maire de Yves,**

Je vous prie de trouver en pièces jointes les pétitions relatives au Projet d'extension de la Réserve Naturelle Nationale de la Baie et du Marais d'Yves qui m'ont été remises à votre intention par :

- Mme Mathilde CLAIR
- Mme Maud BLANDINEAU
- Mme Mauricette BIGOIN
- M. Michel De CAUWER
- M. Michel RICHARD
- Mme Michèle EVRAT
- Mme Michèle GUILBERT
- Mme Monique BONNEAU
- Mme Monique PARENTEAU
- M. Morgan NEGRET

Je vous en souhaite bonne réception,

Cordialement,

**Jean-Charles KOENIG
21 rue Jean PERRY - Mortagne
17290 THAIRÉ D'AUNIS
Mobile :+33 (0)6 12 18 02 07**

— Pièces jointes : —

Mathilde CLAIR.pdf	30 octets
Maud BLANDINEAU.pdf	30 octets
Mauricette BIGOIN.pdf	30 octets
Michel De CAUWER.pdf	30 octets
Michel RICHARD.pdf	30 octets
Michèle EVRAT.pdf	30 octets

Trop c'est trop !

Nous riverains, promeneurs et pêcheurs de l'anse de Fouras et de la baie d'Yves avons été informés qu'un projet de décret du Ministre de la Transition Écologique est à l'étude, dans le cadre de l'extension de la « Réserve Naturelle Nationale de la Baie et du Marais d'Yves », pour interdire l'accès à l'estran et à la mer sur la baie d'Yves et l'anse de Fouras !

Ces parties du littoral sont pour nous un espace de liberté où, avec nos familles, nous avons l'habitude de nous baigner, d'aller nous promener, de pêcher et de nous détendre dès que le temps nous le permet.

Cette interdiction confirme ce que certains d'entre nous craignaient lors de la création du Parc Marin, c'est-à-dire la restriction progressive et excessive de nos libertés au motif par ailleurs respectable de la « protection de la biodiversité » qui sert aujourd'hui d'alibi inacceptable à des dispositions hostiles à toute présence humaine !

Cette fois c'est l'estran qui est visé : ce lieu que la mer recouvre et libère deux fois par jour donc peu favorable à la nidification et à la sauvegarde des juvéniles qui a priori se fait à l'intérieur des terres, qui a toujours été libre d'accès, deviendrait aussi interdit ! Quelle sera l'étape suivante ?

Nous avons, depuis très longtemps et sans l'aide d'« experts », su respecter et préserver la biodiversité de nos espaces côtiers qui, grâce à nos ancêtres, sont aujourd'hui des lieux que l'on nous envie.

Nous ne voulons pas que nos côtes et nos plages deviennent des lieux interdits et confisqués au profit des « scientifiques » et des gardes qui demain pourront seuls s'y promener.

La loi oblige les riverains à laisser libre de circulation sur leurs propriétés privées un sentier dit "chemin des douaniers" permettant au public de longer l'estran à pied sec.

Nous demandons que la limite de la partie maritime de la réserve soit arrêtée à au moins 100 m du trait de côte.

Nous voulons conserver le libre accès pour tous sur tout l'estran et le littoral !

Nom : CLAIR Prénom : Mathilde

Adresse : L'Impasse des Papillons 15700 ST FLOUR

Mail : mathilde.clair@natmarais.fr

Téléphone : 06.12.56.01.21

Signature :

Clair

Projet d'extension de la « Réserve Naturelle Nationale de la Baie et du Marais d'Yves »

Enquête publique du 16 novembre au 16 décembre 2021

Pétition

Trop c'est trop !

Nous riverains, promeneurs et pêcheurs de l'anse de Fouras et de la baie d'Yves avons été informés qu'un projet de décret du Ministre de la Transition Écologique est à l'étude, dans le cadre de l'extension de la « Réserve Naturelle Nationale de la Baie et du Marais d'Yves », pour interdire l'accès à l'estran et à la mer sur la baie d'Yves et l'anse de Fouras !

Ces parties du littoral sont pour nous un espace de liberté où, avec nos familles, nous avons l'habitude de nous baigner, d'aller nous promener, de pêcher et de nous détendre dès que le temps nous le permet.

Cette interdiction confirme ce que certains d'entre nous craignaient lors de la création du Parc Marin, c'est-à-dire la restriction progressive et excessive de nos libertés au motif par ailleurs respectable de la « protection de la biodiversité » qui sert aujourd'hui d'alibi inacceptable à des dispositions hostiles à toute présence humaine !

Cette fois c'est l'estran qui est visé : ce lieu que la mer recouvre et libère deux fois par jour donc peu favorable à la nidification et à la sauvegarde des juvéniles qui à priori se fait à l'intérieur des terres, qui a toujours été libre d'accès, deviendrait aussi interdit ! Quelle sera l'étape suivante ?

Nous avons, depuis très longtemps et sans l'aide d'« experts », su respecter et préserver la biodiversité de nos espaces côtiers qui, grâce à nos anciens, sont aujourd'hui des lieux que l'on nous envie.

Nous ne voulons pas que nos côtes et nos plages deviennent des lieux interdits et confisqués au profit des « scientifiques » et des gardes qui demain pourront seuls s'y promener.

La loi oblige les riverains à laisser libre de circulation sur leurs propriétés privées un sentier dit "chemin des douaniers" permettant au public de longer l'estran à pied sec.

Nous réclamons qu'une bande littorale sur l'estran de 100 mètres de largeur à partir du trait de côte reste pleinement accessible au public !


Nom : ...BLANDINEAU..... Prénom : MAUD.....

Adresse : ..6..rue..du..général..de..gaulle..17290..THAÏRÉ.....

Mail : ..maud..m..blandineau@laposte..net.....

Téléphone : ..06..03..21..08..50.....

Signature :



Destinataires : copie à secretaire@carrelets-charentais.com

Préfet de Charente-Maritime à l'adresse : pref-envir-pref17@charente-maritime.gouv.fr

Mairie d'Yves à l'adresse : mairie-yves@wanadoo.fr

Mairie de Fouras à l'adresse : mairie@fouras-les-bains.fr

Par mail, objet du mail : « Projet d'extension de la RNN Yves - Enquête publique »

Projet d'extension de la « Réserve Naturelle Nationale de la Baie et du Marais d'Yves »

Enquête publique du 16 novembre au 16 décembre 2021

Pétition

Trop c'est trop !

Nous riverains, promeneurs et pêcheurs de l'anse de Fouras et de la baie d'Yves avons été informés qu'un projet de décret du Ministre de la Transition Écologique est à l'étude, dans le cadre de l'extension de la « Réserve Naturelle Nationale de la Baie et du Marais d'Yves », pour interdire l'accès à l'estran et à la mer sur la baie d'Yves et l'anse de Fouras !

Ces parties du littoral sont pour nous un espace de liberté où, avec nos familles, nous avons l'habitude de nous baigner, d'aller nous promener, de pêcher et de nous détendre dès que le temps nous le permet.

Cette interdiction confirme ce que certains d'entre nous craignaient lors de la création du Parc Marin, c'est-à-dire la restriction progressive et excessive de nos libertés au motif par ailleurs respectable de la « protection de la biodiversité » qui sert aujourd'hui d'alibi inacceptable à des dispositions hostiles à toute présence humaine !

Cette fois c'est l'estran qui est visé : ce lieu que la mer recouvre et libère deux fois par jour donc peu favorable à la nidification et à la sauvegarde des juvéniles qui à priori se fait à l'intérieur des terres, qui a toujours été libre d'accès, deviendrait aussi interdit ! Quelle sera l'étape suivante ?

Nous avons, depuis très longtemps et sans l'aide d'« experts », su respecter et préserver la biodiversité de nos espaces côtiers qui, grâce à nos anciens, sont aujourd'hui des lieux que l'on nous envie.

Nous ne voulons pas que nos côtes et nos plages deviennent des lieux interdits et confisqués au profit des « scientifiques » et des gardes qui demain pourront seuls s'y promener.

La loi oblige les riverains à laisser libre de circulation sur leurs propriétés privées un sentier dit "chemin des douaniers" permettant au public de longer l'estran à pied sec.

Nous demandons que la limite de la partie maritime de la réserve soit arrêtée à au moins 100 m du trait de côte.

Nous voulons conserver le libre accès pour tous sur tout l'estran et le littoral !

Nom : B. G. L. N. Prénom : Laurette

Adresse : 25, Rue des Elisaires 17130 P. L. S. B.

Mail : mp lajournale @ fa

Téléphone :

Signature :

Projet d'extension de la « Réserve Naturelle Nationale de la Baie et du Marais d'Yves »

Enquête publique du 16 novembre au 16 décembre 2021

Pétition

Trop c'est trop !

Nous riverains, promeneurs et pêcheurs de l'anse de Fouras et de la baie d'Yves avons été informés qu'un projet de décret du Ministre de la Transition Écologique est à l'étude, dans le cadre de l'extension de la « Réserve Naturelle Nationale de la Baie et du Marais d'Yves », pour interdire l'accès à l'estran et à la mer sur la baie d'Yves et l'anse de Fouras !

Ces parties du littoral sont pour nous un espace de liberté où, avec nos familles, nous avons l'habitude de nous baigner, d'aller nous promener, de pêcher et de nous détendre dès que le temps nous le permet.

Cette interdiction confirme ce que certains d'entre nous craignaient lors de la création du Parc Marin, c'est-à-dire la restriction progressive et excessive de nos libertés au motif par ailleurs respectable de la « protection de la biodiversité » qui sert aujourd'hui d'alibi inacceptable à des dispositions hostiles à toute présence humaine !

Cette fois c'est l'estran qui est visé : ce lieu que la mer recouvre et libère deux fois par jour donc peu favorable à la nidification et à la sauvegarde des juvéniles qui à priori se fait à l'intérieur des terres, qui a toujours été libre d'accès, deviendrait aussi interdit ! Quelle sera l'étape suivante ?

Nous avons, depuis très longtemps et sans l'aide d'« experts », su respecter et préserver la biodiversité de nos espaces côtiers qui, grâce à nos anciens, sont aujourd'hui des lieux que l'on nous envie.

Nous ne voulons pas que nos côtes et nos plages deviennent des lieux interdits et confisqués au profit des « scientifiques » et des gardes qui demain pourront seuls s'y promener.

La loi oblige les riverains à laisser libre de circulation sur leurs propriétés privées un sentier dit "chemin des douaniers" permettant au public de longer l'estran à pied sec.

Nous réclamons qu'une bande littorale sur l'estran de 100 mètres de largeur à partir du trait de côte reste pleinement accessible au public !

Nom : de CAUWESQ


Prénom : Michel

Adresse : 36 rue du Sol Clair, Clavet

Mail :

Téléphone :

Signature : 



Projet d'extension de la « Réserve Naturelle Nationale de la Baie et du Marais d'Yves »

Enquête publique du 16 novembre au 16 décembre 2021

Pétition

Trop c'est trop !

Nous riverains, promeneurs et pêcheurs de l'anse de Fouras et de la baie d'Yves avons été informés qu'un projet de décret du Ministre de la Transition Écologique est à l'étude, dans le cadre de l'extension de la « Réserve Naturelle Nationale de la Baie et du Marais d'Yves », pour interdire l'accès à l'estran et à la mer sur la baie d'Yves et l'anse de Fouras !

Ces parties du littoral sont pour nous un espace de liberté où, avec nos familles, nous avons l'habitude de nous baigner, d'aller nous promener, de pêcher et de nous détendre dès que le temps nous le permet.

Cette interdiction confirme ce que certains d'entre nous craignaient lors de la création du Parc Marin, c'est-à-dire la restriction progressive et excessive de nos libertés au motif par ailleurs respectable de la « protection de la biodiversité » qui sert aujourd'hui d'alibi inacceptable à des dispositions hostiles à toute présence humaine !

Cette fois c'est l'estran qui est visé : ce lieu que la mer recouvre et libère deux fois par jour donc peu favorable à la nidification et à la sauvegarde des juvéniles qui à priori se fait à l'intérieur des terres, qui a toujours été libre d'accès, deviendrait aussi interdit ! Quelle sera l'étape suivante ?

Nous avons, depuis très longtemps et sans l'aide d'« experts », su respecter et préserver la biodiversité de nos espaces côtiers qui, grâce à nos anciens, sont aujourd'hui des lieux que l'on nous envie.

Nous ne voulons pas que nos côtes et nos plages deviennent des lieux interdits et confisqués au profit des « scientifiques » et des gardes qui demain pourront seuls s'y promener.

La loi oblige les riverains à laisser libre de circulation sur leurs propriétés privées un sentier dit "chemin des douaniers" permettant au public de longer l'estran à pied sec.

Nous demandons que la limite de la partie maritime de la réserve soit arrêtée à au moins 100 m du trait de côte.

Nous voulons conserver le libre accès pour tous sur tout l'estran et le littoral !


Nom : RICHARD Prénom : Michel

Adresse : 193 Avenue de Portès 33450 IZON

Mail : richard.michel33@hotmail.com

Téléphone : 06.63.39.40.84

Signature :



Destinataires :

Préfet de Charente-Maritime à l'adresse : pref-envir-pref17@charente-maritime.gouv.fr

Mairie d'Yves à l'adresse : mairie-yves@wanadoo.fr

Mairie de Fouras à l'adresse : mairie@fouras-les-bains.fr

Par mail, objet du mail : « Projet d'extension de la RNN Yves - Enquête publique »

Copie à secretaire@carrelets-charentais.com

Enquête publique du 16 novembre au 16 décembre 2021

Pétition

Trop c'est trop !

Nous riverains, promeneurs et pêcheurs de l'anse de Fouras et de la baie d'Yves avons été informés qu'un projet de décret du Ministre de la Transition Écologique est à l'étude, dans le cadre de l'extension de la « Réserve Naturelle Nationale de la Baie et du Marais d'Yves », pour interdire l'accès à l'estran et à la mer sur la baie d'Yves et l'anse de Fouras !

Ces parties du littoral sont pour nous un espace de liberté où, avec nos familles, nous avons l'habitude de nous baigner, d'aller nous promener, de pêcher et de nous détendre dès que le temps nous le permet.

Cette interdiction confirme ce que certains d'entre nous craignaient lors de la création du Parc Marin, c'est-à-dire la restriction progressive et excessive de nos libertés au motif par ailleurs respectable de la « protection de la biodiversité » qui sert aujourd'hui d'alibi inacceptable à des dispositions hostiles à toute présence humaine !

Cette fois c'est l'estran qui est visé : ce lieu que la mer recouvre et libère deux fois par jour donc peu favorable à la nidification et à la sauvegarde des juvéniles qui à priori se fait à l'intérieur des terres, qui a toujours été libre d'accès, deviendrait aussi interdit ! Quelle sera l'étape suivante ?

Nous avons, depuis très longtemps et sans l'aide d'« experts », su respecter et préserver la biodiversité de nos espaces côtiers qui, grâce à nos anciens, sont aujourd'hui des lieux que l'on nous envie.

Nous ne voulons pas que nos côtes et nos plages deviennent des lieux interdits et confisqués au profit des « scientifiques » et des gardes qui demain pourront seuls s'y promener.

La loi oblige les riverains à laisser libre de circulation sur leurs propriétés privées un sentier dit "chemin des douaniers" permettant au public de longer l'estran à pied sec.

Nous voulons conserver le libre accès pour tous sur tout l'estran et le littoral !


Nom : ...EV RAT..... Prénom : ...M. I. C. H. E. L. E......

Adresse : ...A. D. ... A. U. E. ... d' ... A. u. g. a. n. t. e. ... 1. 7. 3. 4. 0. ... C. H. A. T. E. L. A. U. L. L. E. N. ... P. L. A. T. E.

Mail : ...m.ichèle.evrat.d.evange.fr.....

Téléphone : ...06.32.34.99.36.....

Signature :



Destinataires : copie à secretaire@carrelets-charentais.com
Préfet de Charente-Maritime à l'adresse : pref-envir-pref17@charente-maritime.gouv.fr
Mairie d'Yves à l'adresse : mairie-yves@wanadoo.fr
Mairie de Fouras à l'adresse : mairie@fouras-les-bains.fr

Par mail, objet du mail : « Projet d'extension de la RNN Yves - Enquête publique »

Enquête publique du 16 novembre au 16 décembre 2021

Pétition

Trop c'est trop !

Nous riverains, promeneurs et pêcheurs de l'anse de Fouras et de la baie d'Yves avons été informés qu'un projet de décret du Ministre de la Transition Écologique est à l'étude, dans le cadre de l'extension de la « Réserve Naturelle Nationale de la Baie et du Marais d'Yves », pour interdire l'accès à l'estran et à la mer sur la baie d'Yves et l'anse de Fouras !

Ces parties du littoral sont pour nous un espace de liberté où, avec nos familles, nous avons l'habitude de nous baigner, d'aller nous promener, de pêcher et de nous détendre dès que le temps nous le permet.

Cette interdiction confirme ce que certains d'entre nous craignaient lors de la création du Parc Marin, c'est-à-dire la restriction progressive et excessive de nos libertés au motif par ailleurs respectable de la « protection de la biodiversité » qui sert aujourd'hui d'alibi inacceptable à des dispositions hostiles à toute présence humaine !

Cette fois c'est l'estran qui est visé : ce lieu que la mer recouvre et libère deux fois par jour donc peu favorable à la nidification et à la sauvegarde des juvéniles qui à priori se fait à l'intérieur des terres, qui a toujours été libre d'accès, deviendrait aussi interdit ! Quelle sera l'étape suivante ?

Nous avons, depuis très longtemps et sans l'aide d'« experts », su respecter et préserver la biodiversité de nos espaces côtiers qui, grâce à nos anciens, sont aujourd'hui des lieux que l'on nous envie.

Nous ne voulons pas que nos côtes et nos plages deviennent des lieux interdits et confisqués au profit des « scientifiques » et des gardes qui demain pourront seuls s'y promener.

La loi oblige les riverains à laisser libre de circulation sur leurs propriétés privées un sentier dit "chemin des douaniers" permettant au public de longer l'estran à pied sec.

Nous réclamons qu'une bande littorale sur l'estran de 100 mètres de largeur à partir du trait de côte reste pleinement accessible au public !

Nom : J. L. BERT


Prénom : Michèle

Adresse : 54 rue du Marais de la Baie d'Yves 17100 Fouras

Mail :

Téléphone :

Signature :



Pétition

Trop c'est trop !

Nous riverains, promeneurs et pêcheurs de l'anse de Fouras et de la baie d'Yves avons été informés qu'un projet de décret du Ministre de la Transition Écologique est à l'étude, dans le cadre de l'extension de la « Réserve Naturelle Nationale de la Baie et du Marais d'Yves », pour interdire l'accès à l'estran et à la mer sur la baie d'Yves et l'anse de Fouras !

Ces parties du littoral sont pour nous un espace de liberté où, avec nos familles, nous avons l'habitude de nous baigner, d'aller nous promener, de pêcher et de nous détendre dès que le temps nous le permet.

Cette interdiction confirme ce que certains d'entre nous craignaient lors de la création du Parc Marin, c'est-à-dire la restriction progressive et excessive de nos libertés au motif par ailleurs respectable de la « protection de la biodiversité » qui sert aujourd'hui d'alibi inacceptable à des dispositions hostiles à toute présence humaine !

Cette fois c'est l'estran qui est visé : ce lieu que la mer recouvre et libère deux fois par jour donc peu favorable à la nidification et à la sauvegarde des juvéniles qui à priori se fait à l'intérieur des terres, qui a toujours été libre d'accès, deviendrait aussi interdit ! Quelle sera l'étape suivante ?

Nous avons, depuis très longtemps et sans l'aide d'« experts », su respecter et préserver la biodiversité de nos espaces côtiers qui, grâce à nos anciens, sont aujourd'hui des lieux que l'on nous envie.

Nous ne voulons pas que nos côtes et nos plages deviennent des lieux interdits et confisqués au profit des « scientifiques » et des gardes qui demain pourront seuls s'y promener.

La loi oblige les riverains à laisser libre de circulation sur leurs propriétés privées un sentier dit "chemin des douaniers" permettant au public de longer l'estran à pied sec.

Nous demandons que la limite de la partie maritime de la réserve soit arrêtée à au moins 100 m du trait de côte.

Nous voulons conserver le libre accès pour tous sur tout l'estran et le littoral !

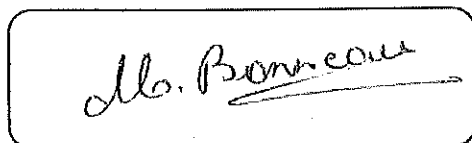
Nom : BONNEAU Prénom : Monique

Adresse : 17 avenue de Belgrade, 17000 La Rochelle

Mail : Monique.bonneau.17@gmail.com

Téléphone : 06 27 86 01 84

Signature :



Destinataires : copie à secretaire@carrelets-charentais.com

Préfet de Charente-Maritime à l'adresse : pref-envir-pref17@charente-maritime.gouv.fr

Mairie d'Yves à l'adresse : mairie-yves@wanadoo.fr

Mairie de Fouras à l'adresse : mairie@fouras-les-bains.fr

Par mail, objet du mail : « Projet d'extension de la RNN Yves - Enquête publique »

Projet d'extension de la « Réserve Naturelle Nationale de la Baie et du Marais d'Yves »

Enquête publique du 16 novembre au 16 décembre 2021

Pétition

Trop c'est trop !

Nous riverains, promeneurs et pêcheurs de l'anse de Fouras et de la baie d'Yves avons été informés qu'un projet de décret du Ministre de la Transition Écologique est à l'étude, dans le cadre de l'extension de la « Réserve Naturelle Nationale de la Baie et du Marais d'Yves », pour interdire l'accès à l'estran et à la mer sur la baie d'Yves et l'anse de Fouras !

Ces parties du littoral sont pour nous un espace de liberté où, avec nos familles, nous avons l'habitude de nous baigner, d'aller nous promener, de pêcher et de nous détendre dès que le temps nous le permet.

Cette interdiction confirme ce que certains d'entre nous craignaient lors de la création du Parc Marin, c'est-à-dire la restriction progressive et excessive de nos libertés au motif par ailleurs respectable de la « protection de la biodiversité » qui sert aujourd'hui d'alibi inacceptable à des dispositions hostiles à toute présence humaine !

Cette fois c'est l'estran qui est visé : ce lieu que la mer recouvre et libère deux fois par jour donc peu favorable à la nidification et à la sauvegarde des juvéniles qui à priori se fait à l'intérieur des terres, qui a toujours été libre d'accès, deviendrait aussi interdit ! Quelle sera l'étape suivante ?

Nous avons, depuis très longtemps et sans l'aide d'« experts », su respecter et préserver la biodiversité de nos espaces côtiers qui, grâce à nos anciens, sont aujourd'hui des lieux que l'on nous envie.

Nous ne voulons pas que nos côtes et nos plages deviennent des lieux interdits et confisqués au profit des « scientifiques » et des gardes qui demain pourront seuls s'y promener.

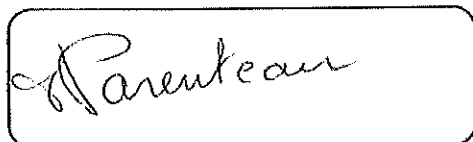
La loi oblige les riverains à laisser libre de circulation sur leurs propriétés privées un sentier dit "chemin des douaniers" permettant au public de longer l'estran à pied sec.

Nous demandons que la limite de la partie maritime de la réserve soit arrêtée à au moins 100 m du trait de côte.

Nous voulons conserver le libre accès pour tous sur tout l'estran et le littoral !

Nom : PARENTEAU..... Prénom : Manique.....
Adresse : 6 Rue Felix Bradault 17000 La Rochelle
Mail : maniqueparenteau@aoi.com.....
Téléphone : 06...78...72...26...12.....

Signature :



Destinataires : copie à secretaire@carrelets-charentais.com
Préfet de Charente-Maritime à l'adresse : pref-envir-pref17@charente-maritime.gouv.fr
Mairie d'Yves à l'adresse : mairie-yves@wanadoo.fr
Mairie de Fouras à l'adresse : mairie@fouras-les-bains.fr

Par mail, objet du mail : « Projet d'extension de la RNN Yves - Enquête publique »

Projet d'extension de la « Réserve Naturelle Nationale de la Baie et du Marais d'Yves »

Enquête publique du 16 novembre au 16 décembre 2021

Pétition

Trop c'est trop !

Nous riverains, promeneurs et pêcheurs de l'anse de Fouras et de la baie d'Yves avons été informés qu'un projet de décret du Ministre de la Transition Écologique est à l'étude, dans le cadre de l'extension de la « Réserve Naturelle Nationale de la Baie et du Marais d'Yves », pour interdire l'accès à l'estran et à la mer sur la baie d'Yves et l'anse de Fouras !

Ces parties du littoral sont pour nous un espace de liberté où, avec nos familles, nous avons l'habitude de nous baigner, d'aller nous promener, de pêcher et de nous détendre dès que le temps nous le permet.

Cette interdiction confirme ce que certains d'entre nous craignaient lors de la création du Parc Marin, c'est-à-dire la restriction progressive et excessive de nos libertés au motif par ailleurs respectable de la « protection de la biodiversité » qui sert aujourd'hui d'alibi inacceptable à des dispositions hostiles à toute présence humaine !

Cette fois c'est l'estran qui est visé : ce lieu que la mer recouvre et libère deux fois par jour donc peu favorable à la nidification et à la sauvegarde des juvéniles qui à priori se fait à l'intérieur des terres, qui a toujours été libre d'accès, deviendrait aussi interdit ! Quelle sera l'étape suivante ?

Nous avons, depuis très longtemps et sans l'aide d'« experts », su respecter et préserver la biodiversité de nos espaces côtiers qui, grâce à nos ancêtres, sont aujourd'hui des lieux que l'on nous envie.

Nous ne voulons pas que nos côtes et nos plages deviennent des lieux interdits et confisqués au profit des « scientifiques » et des gardes qui demain pourront seuls s'y promener.

La loi oblige les riverains à laisser libre de circulation sur leurs propriétés privées un sentier dit "chemin des douaniers" permettant au public de longer l'estran à pied sec.

Nous demandons que la limite de la partie maritime de la réserve soit arrêtée à au moins 100 m du trait de côte.

Nous voulons conserver le libre accès pour tous sur tout l'estran et le littoral !


Nom : NEGRET Prénom : MORGAN

Adresse : 37 Rue de l'Annis 1730 AIGREFEUILLE

Mail : morgannegret@gmail.com

Téléphone : 0609855597

Signature :



Destinataires :

Préfet de Charente-Maritime à l'adresse : pref-envir-pref17@charente-maritime.gouv.fr

Mairie d'Yves à l'adresse : mairie-yves@wanadoo.fr

Mairie de Fouras à l'adresse : mairie@fouras-les-bains.fr

Par mail, objet du mail : « Projet d'extension de la RNN Yves - Enquête publique »

Copie à secretaire@carrelets-charentais.com

Sujet : [INTERNET] Extension de la réserve naturelle des marais d'Yves

De : Françoise EON <feonpeneau@gmail.com>

Date : 02/12/2021 08:24

Pour : pref-envir-pref17@charente-maritime.gouv.fr

Monsieur le Préfet,

Nous vous demandons d'autoriser l'extension de la réserve naturelle nationale des marais d'Yves qui permettra de :

- porter sa surface à plus de 1000 ha au lieu des 188 actuels*
- de garantir une zone de quiétude pour les oiseaux d'eau hivernants ou en migration*
- de favoriser la conservation de la biodiversité*
- d'anticiper les changements climatiques, en particulier l'élévation du niveau de la mer, en permettant une zone reposoir pour les oiseaux d'eau*
- de protéger le patrimoine géologique unique des falaises de la baie d'Yves*

En vous remerciant de prendre en compte notre demande,

nous vous prions d'agréer, Monsieur le Préfet, l'expression de nos salutations distinguées.

Mme F. Eon

Sujet : [INTERNET] Projet d'extension de la Réserve Naturelle Nationale de la Baie et du Marais d'Yves - Enquête publique - 02/12 0h11

De : <Koenig.Jean-Charles@laposte.net>

Date : 02/12/2021 00:14

Pour : <pref-envir-pref17@charente-maritime.gouv.fr>

Copie à : "ROBLIN Didier" <mairie-yves@wanadoo.fr>, "COIRIER Daniel" <mairie@fouras-les-bains.fr>

Mortagne, le mercredi 2 décembre

2021, 0h11

**Monsieur le Préfet de Charente Maritime,
Monsieur le Maire de Fouras les Bains,
Monsieur le Maire de Yves,**

Je vous prie de trouver en pièces jointes les pétitions relatives au Projet d'extension de la Réserve Naturelle Nationale de la Baie et du Marais d'Yves qui m'ont été remises à votre intention par :

- Mme Laurence OGER
- Mme Lise Marie MARTEL
- Mme Lisette DAVID
- Mme Lydie LAGARDE
- Mme Madeleine GRELLIER
- Mme Marie-Christine BESEAU
- Mme Marie-Claude LACARSE
- Mme Marie-France BOUYSSOU
- Mme Marlène ODDO
- Mme Martine RENAUDEAU

Je vous en souhaite bonne réception,

Cordialement,

**Jean-Charles KOENIG
21 rue Jean PERRY - Mortagne
17290 THAIRÉ D'AUNIS
Mobile :+33 (0)6 12 18 02 07**

— Pièces jointes : —

Laurence OGER.pdf	30 octets
Lise Marie MARTEL.pdf	30 octets
Lisette DAVID.pdf	30 octets
Lydie LAGARDE.pdf	30 octets
Madeleine GRELLIER.pdf	30 octets
Marie-Christine BESEAU.pdf	30 octets

Projet d'extension de la « Réserve Naturelle Nationale de la Baie et du Marais d'Yves »

Enquête publique du 16 novembre au 16 décembre 2021

Pétition

Trop c'est trop !

Nous riverains, promeneurs et pêcheurs de l'anse de Fouras et de la baie d'Yves avons été informés qu'un projet de décret du Ministre de la Transition Écologique est à l'étude, dans le cadre de l'extension de la « Réserve Naturelle Nationale de la Baie et du Marais d'Yves », pour interdire l'accès à l'estran et à la mer sur la baie d'Yves et l'anse de Fouras !

Ces parties du littoral sont pour nous un espace de liberté où, avec nos familles, nous avons l'habitude de nous baigner, d'aller nous promener, de pêcher et de nous détendre dès que le temps nous le permet.

Cette interdiction confirme ce que certains d'entre nous craignaient lors de la création du Parc Marin, c'est-à-dire la restriction progressive et excessive de nos libertés au motif par ailleurs respectable de la « protection de la biodiversité » qui sert aujourd'hui d'alibi inacceptable à des dispositions hostiles à toute présence humaine !

Cette fois c'est l'estran qui est visé : ce lieu que la mer recouvre et libère deux fois par jour donc peu favorable à la nidification et à la sauvegarde des juvéniles qui à priori se fait à l'intérieur des terres, qui a toujours été libre d'accès, deviendrait aussi interdit ! Quelle sera l'étape suivante ?

Nous avons, depuis très longtemps et sans l'aide d'« experts », su respecter et préserver la biodiversité de nos espaces côtiers qui, grâce à nos anciens, sont aujourd'hui des lieux que l'on nous envie.

Nous ne voulons pas que nos côtes et nos plages deviennent des lieux interdits et confisqués au profit des « scientifiques » et des gardes qui demain pourront seuls s'y promener.

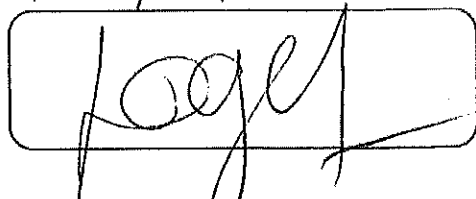
La loi oblige les riverains à laisser libre de circulation sur leurs propriétés privées un sentier dit "chemin des douaniers" permettant au public de longer l'estran à pied sec.

Nous demandons que la limite de la partie maritime de la réserve soit arrêtée à au moins 100 m du trait de côte.

Nous voulons conserver le libre accès pour tous sur tout l'estran et le littoral !

Nom : Oger Prénom : Florence
Adresse : h.B.S. Av. des fournaux Angoulême's
Mail : magasin.f.g.Bouchardepeintures.com
Téléphone : 051h61311301h3

Signature :



Destinataires : copie à secrtaire@carrelets-charentais.com

Préfet de Charente-Maritime à l'adresse : pref-envir-pref17@charente-maritime.gouv.fr

Mairie d'Yves à l'adresse : mairie-yves@wanadoo.fr

Mairie de Fouras à l'adresse : mairie@fouras-les-bains.fr

Par mail, objet du mail : « Projet d'extension de la RNN Yves - Enquête publique »

Projet d'extension de la « Réserve Naturelle Nationale de la Baie et du Marais d'Yves »

Enquête publique du 16 novembre au 16 décembre 2021

Pétition

Trop c'est trop !

Nous riverains, promeneurs et pêcheurs de l'anse de Fouras et de la baie d'Yves avons été informés qu'un projet de décret du Ministre de la Transition Écologique est à l'étude, dans le cadre de l'extension de la « Réserve Naturelle Nationale de la Baie et du Marais d'Yves », pour interdire l'accès à l'estran et à la mer sur la baie d'Yves et l'anse de Fouras !

Ces parties du littoral sont pour nous un espace de liberté où, avec nos familles, nous avons l'habitude de nous baigner, d'aller nous promener, de pêcher et de nous détendre dès que le temps nous le permet.

Cette interdiction confirme ce que certains d'entre nous craignaient lors de la création du Parc Marin, c'est-à-dire la restriction progressive et excessive de nos libertés au motif par ailleurs respectable de la « protection de la biodiversité » qui sert aujourd'hui d'alibi inacceptable à des dispositions hostiles à toute présence humaine !

Cette fois c'est l'estran qui est visé : ce lieu que la mer recouvre et libère deux fois par jour donc peu favorable à la nidification et à la sauvegarde des juvéniles qui à priori se fait à l'intérieur des terres, qui a toujours été libre d'accès, deviendrait aussi interdit ! Quelle sera l'étape suivante ?

Nous avons, depuis très longtemps et sans l'aide d'« experts », su respecter et préserver la biodiversité de nos espaces côtiers qui, grâce à nos anciens, sont aujourd'hui des lieux que l'on nous envie.

Nous ne voulons pas que nos côtes et nos plages deviennent des lieux interdits et confisqués au profit des « scientifiques » et des gardes qui demain pourront seuls s'y promener.

La loi oblige les riverains à laisser libre de circulation sur leurs propriétés privées un sentier dit "chemin des douaniers" permettant au public de longer l'estran à pied sec.

Nous voulons conserver le libre accès pour tous sur tout l'estran et le littoral !

Nom : D. J. V. U. D. Prénom : Lisette


Adresse : 30 Rue François Rabelais 17430 Tonnay-Charente

Mail :

Téléphone : 06.76.46.63.29

Date : 26/11/2021

Signature :



Destinataires : copie à secretaire@carrelets-charentais.com

Préfet de Charente-Maritime à l'adresse : pref-envir-pref17@charente-maritime.gouv.fr

Mairie d'Yves à l'adresse : mairie-yves@wanadoo.fr

Mairie de Fouras à l'adresse : mairie@fouras-les-bains.fr

Par mail, objet du mail : « Projet d'extension de la RNN Yves - Enquête publique »

Enquête publique du 16 novembre au 16 décembre 2021

Pétition

Trop c'est trop !

Nous riverains, promeneurs et pêcheurs de l'anse de Fouras et de la baie d'Yves avons été informés qu'un projet de décret du Ministre de la Transition Écologique est à l'étude, dans le cadre de l'extension de la «Réserve Naturelle Nationale de la Baie et du Marais d'Yves», pour interdire l'accès à l'estran et à la mer sur la baie d'Yves et l'anse de Fouras !

Ces parties du littoral sont pour nous un espace de liberté où, avec nos familles, nous avons l'habitude de nous baigner, d'aller nous promener, de pêcher et de nous détendre dès que le temps nous le permet.

Cette interdiction confirme ce que certains d'entre nous craignaient lors de la création du Parc Marin, c'est-à-dire la restriction progressive et excessive de nos libertés au motif par ailleurs respectable de la «protection de la biodiversité» qui sert aujourd'hui d'alibi inacceptable à des dispositions hostiles à toute présence humaine !

Cette fois c'est l'estran qui est visé : ce lieu que la mer recouvre et libère deux fois par jour donc peu favorable à la nidification et à la sauvegarde des juvéniles qui à priori se fait à l'intérieur des terres, qui a toujours été libre d'accès, deviendrait aussi interdit ! Quelle sera l'étape suivante ?

Nous avons, depuis très longtemps et sans l'aide d'«experts», su respecter et préserver la biodiversité de nos espaces côtiers qui, grâce à nos anciens, sont aujourd'hui des lieux que l'on nous envie.

Nous ne voulons pas que nos côtes et nos plages deviennent des lieux interdits et confisqués au profit des «scientifiques» et des gardes qui demain pourront seuls s'y promener.

La loi oblige les riverains à laisser libre de circulation sur leurs propriétés privées un sentier dit "chemin des douaniers" permettant au public de longer l'estran à pied sec.

Nous réclamons qu'une bande littorale sur l'estran de 100 mètres de largeur à partir du trait de côte reste pleinement accessible au public !

Nom :MARTIEL.....


Prénom : Lise Martiel.....

Adresse : ...Le Grand Canal... La Rochelle.....

Mail :

Téléphone :

Signature :



Enquête publique du 16 novembre au 16 décembre 2021

Pétition

Trop c'est trop !

Nous riverains, promeneurs et pêcheurs de l'anse de Fouras et de la baie d'Yves avons été informés qu'un projet de décret du Ministre de la Transition Ecologique est à l'étude, dans le cadre de l'extension de la « Réserve Naturelle Nationale de la Baie et du Marais d'Yves », pour interdire l'accès à l'estran et à la mer sur la baie d'Yves et l'anse de Fouras !

Ces parties du littoral sont pour nous un espace de liberté où, avec nos familles, nous avons l'habitude de nous baigner, d'aller nous promener, de pêcher et de nous détendre dès que le temps nous le permet.

Cette interdiction confirme ce que certains d'entre nous craignaient lors de la création du Parc Marin, c'est-à-dire la restriction progressive et excessive de nos libertés au motif par ailleurs respectable de la « protection de la biodiversité » qui sert aujourd'hui d'alibi inacceptable à des dispositions hostiles à toute présence humaine !

Cette fois c'est l'estran qui est visé : ce lieu que la mer recouvre et libère deux fois par jour donc peu favorable à la nidification et à la sauvegarde des juvéniles qui à priori se fait à l'intérieur des terres, qui a toujours été libre d'accès, deviendrait aussi interdit ! Quelle sera l'étape suivante ?

Nous avons, depuis très longtemps et sans l'aide d'« experts », su respecter et préserver la biodiversité de nos espaces côtiers qui, grâce à nos anciens, sont aujourd'hui des lieux que l'on nous envie.

Nous ne voulons pas que nos côtes et nos plages deviennent des lieux interdits et confisqués au profit des « scientifiques » et des gardes qui demain pourront seuls s'y promener.

La loi oblige les riverains à laisser libre de circulation sur leurs propriétés privées un sentier dit "chemin des douaniers" permettant au public de longer l'estran à pied sec.

Nous voulons conserver le libre accès pour tous sur tout l'estran et le littoral !


Nom : ... LAGARDE Prénom : Lydie

Adresse :

Mail : ... lydie.lagarde@hotmaul.fr

Téléphone :

Signature :



Date: 26/11/2021

Destinataires : copie à secretaire@carrelets-charentais.com

Préfet de Charente-Maritime à l'adresse : pref-envir-pref17@charente-maritime.gouv.fr

Mairie d'Yves à l'adresse : mairie-yves@wanadoo.fr

Mairie de Fouras à l'adresse : mairie@fouras-les-bains.fr

Par mail, objet du mail : « Projet d'extension de la RNN Yves - Enquête publique »

Enquête publique du 16 novembre au 16 décembre 2021

Pétition

Trop c'est trop !

Nous riverains, promeneurs et pêcheurs de l'anse de Fouras et de la baie d'Yves avons été informés qu'un projet de décret du Ministre de la Transition Écologique est à l'étude, dans le cadre de l'extension de la « Réserve Naturelle Nationale de la Baie et du Marais d'Yves », pour interdire l'accès à l'estran et à la mer sur la baie d'Yves et l'anse de Fouras !

Ces parties du littoral sont pour nous un espace de liberté où, avec nos familles, nous avons l'habitude de nous baigner, d'aller nous promener, de pêcher et de nous détendre dès que le temps nous le permet.

Cette interdiction confirme ce que certains d'entre nous craignaient lors de la création du Parc Marin, c'est-à-dire la restriction progressive et excessive de nos libertés au motif par ailleurs respectable de la « protection de la biodiversité » qui sert aujourd'hui d'alibi inacceptable à des dispositions hostiles à toute présence humaine !

Cette fois c'est l'estran qui est visé : ce lieu que la mer recouvre et libère deux fois par jour donc peu favorable à la nidification et à la sauvegarde des juvéniles qui à priori se fait à l'intérieur des terres, qui a toujours été libre d'accès, deviendrait aussi interdit ! Quelle sera l'étape suivante ?

Nous avons, depuis très longtemps et sans l'aide d'« experts », su respecter et préserver la biodiversité de nos espaces côtiers qui, grâce à nos anciens, sont aujourd'hui des lieux que l'on nous envie.

Nous ne voulons pas que nos côtes et nos plages deviennent des lieux interdits et confisqués au profit des « scientifiques » et des gardes qui demain pourront seuls s'y promener.

La loi oblige les riverains à laisser libre de circulation sur leurs propriétés privées un sentier dit "chemin des douaniers" permettant au public de longer l'estran à pied sec.

Nous réclamons qu'une bande littorale sur l'estran de 100 mètres de largeur à partir du trait de côte reste pleinement accessible au public !

Nom : *Grellier*

Prénom : *Madeline*

Adresse : *93 B Rue de Gauthiers 17140 Lagard*

Mail : *grellier.mad@orange.fr*

Téléphone :

Signature :

Enquête publique du 16 novembre au 16 décembre 2021

Pétition

Trop c'est trop !

Nous riverains, promeneurs et pêcheurs de l'anse de Fouras et de la baie d'Yves avons été informés qu'un projet de décret du Ministre de la Transition Écologique est à l'étude, dans le cadre de l'extension de la « Réserve Naturelle Nationale de la Baie et du Marais d'Yves », pour interdire l'accès à l'estran et à la mer sur la baie d'Yves et l'anse de Fouras !

Ces parties du littoral sont pour nous un espace de liberté où, avec nos familles, nous avons l'habitude de nous baigner, d'aller nous promener, de pêcher et de nous détendre dès que le temps nous le permet.

Cette interdiction confirme ce que certains d'entre nous craignaient lors de la création du Parc Marin, c'est-à-dire la restriction progressive et excessive de nos libertés au motif par ailleurs respectable de la « protection de la biodiversité » qui sert aujourd'hui d'alibi inacceptable à des dispositions hostiles à toute présence humaine !

Cette fois c'est l'estran qui est visé : ce lieu que la mer recouvre et libère deux fois par jour donc peu favorable à la nidification et à la sauvegarde des juvéniles qui à priori se fait à l'intérieur des terres, qui a toujours été libre d'accès, deviendrait aussi interdit ! Quelle sera l'étape suivante ?

Nous avons, depuis très longtemps et sans l'aide d'« experts », su respecter et préserver la biodiversité de nos espaces côtiers qui, grâce à nos anciens, sont aujourd'hui des lieux que l'on nous envie.

Nous ne voulons pas que nos côtes et nos plages deviennent des lieux interdits et confisqués au profit des « scientifiques » et des gardes qui demain pourront seuls s'y promener.

La loi oblige les riverains à laisser libre de circulation sur leurs propriétés privées un sentier dit "chemin des douaniers" permettant au public de longer l'estran à pied sec.

Nous réclamons qu'une bande littorale sur l'estran de 100 mètres de largeur à partir du trait de côte reste pleinement accessible au public !

Nom : B E S E A U

Prénom : Marie christine

Adresse : 44, rue de la Marechale LA ROCHELLE

Mail :

Téléphone :

Signature :

Beseau

Enquête publique du 16 novembre au 16 décembre 2021

Pétition

Trop c'est trop !

Nous riverains, promeneurs et pêcheurs de l'anse de Fouras et de la baie d'Yves avons été informés qu'un projet de décret du Ministre de la Transition Écologique est à l'étude, dans le cadre de l'extension de la « Réserve Naturelle Nationale de la Baie et du Marais d'Yves », pour interdire l'accès à l'estran et à la mer sur la baie d'Yves et l'anse de Fouras !

Ces parties du littoral sont pour nous un espace de liberté où, avec nos familles, nous avons l'habitude de nous baigner, d'aller nous promener, de pêcher et de nous détendre dès que le temps nous le permet.

Cette interdiction confirme ce que certains d'entre nous craignaient lors de la création du Parc Marin, c'est-à-dire la restriction progressive et excessive de nos libertés au motif par ailleurs respectable de la « protection de la biodiversité » qui sert aujourd'hui d'alibi inacceptable à des dispositions hostiles à toute présence humaine !

Cette fois c'est l'estran qui est visé : ce lieu que la mer recouvre et libère deux fois par jour donc peu favorable à la nidification et à la sauvegarde des juvéniles qui à priori se fait à l'intérieur des terres, qui a toujours été libre d'accès, deviendrait aussi interdit ! Quelle sera l'étape suivante ?

Nous avons, depuis très longtemps et sans l'aide d'« experts », su respecter et préserver la biodiversité de nos espaces côtiers qui, grâce à nos anciens, sont aujourd'hui des lieux que l'on nous envie.

Nous ne voulons pas que nos côtes et nos plages deviennent des lieux interdits et confisqués au profit des « scientifiques » et des gardes qui demain pourront seuls s'y promener.

La loi oblige les riverains à laisser libre de circulation sur leurs propriétés privées un sentier dit "chemin des douaniers" permettant au public de longer l'estran à pied sec.

Nous réclamons qu'une bande littorale sur l'estran de 100 mètres de largeur à partir du trait de côte reste pleinement accessible au public !

Nom : ... LACHARSE


Prénom : ... Huguette - Claude

Adresse : ... 5 Rue des Bleuets La Rochelle

Mail :

Téléphone :

Signature :



Projet d'extension de la « Réserve Naturelle Nationale de la Baie et du Marais d'Yves »

Enquête publique du 16 novembre au 16 décembre 2021

Pétition

Trop c'est trop !

Nous riverains, promeneurs et pêcheurs de l'anse de Fouras et de la baie d'Yves avons été informés qu'un projet de décret du Ministre de la Transition Écologique est à l'étude, dans le cadre de l'extension de la « Réserve Naturelle Nationale de la Baie et du Marais d'Yves », pour interdire l'accès à l'estran et à la mer sur la baie d'Yves et l'anse de Fouras !

Ces parties du littoral sont pour nous un espace de liberté où, avec nos familles, nous avons l'habitude de nous baigner, d'aller nous promener, de pêcher et de nous détendre dès que le temps nous le permet.

Cette interdiction confirme ce que certains d'entre nous craignaient lors de la création du Parc Marin, c'est-à-dire la restriction progressive et excessive de nos libertés au motif par ailleurs respectable de la « protection de la biodiversité » qui sert aujourd'hui d'alibi inacceptable à des dispositions hostiles à toute présence humaine !

Cette fois c'est l'estran qui est visé : ce lieu que la mer recouvre et libère deux fois par jour donc peu favorable à la nidification et à la sauvegarde des juvéniles qui à priori se fait à l'intérieur des terres, qui a toujours été libre d'accès, deviendrait aussi interdit ! Quelle sera l'étape suivante ?

Nous avons, depuis très longtemps et sans l'aide d'« experts », su respecter et préserver la biodiversité de nos espaces côtiers qui, grâce à nos anciens, sont aujourd'hui des lieux que l'on nous envie.


Nous ne voulons pas que nos côtes et nos plages deviennent des lieux interdits et confisqués au profit des « scientifiques » et des gardes qui demain pourront seuls s'y promener.

La loi oblige les riverains à laisser libre de circulation sur leurs propriétés privées un sentier dit "chemin des douaniers" permettant au public de longer l'estran à pied sec.

Nous demandons que la limite de la partie maritime de la réserve soit arrêtée à au moins 100 m du trait de côte.

Nous voulons conserver le libre accès pour tous sur tout l'estran et le littoral !

Nom : Bouysou Prénom : Marie
Adresse : 3 rue Henri Desobry 17000 La Rochelle
Mail : marie.bouysou@orange.fr
Téléphone : 06 46 30 88 87
Signature :



Destinataires : copie à secretaire@carrelets-charentais.com

Préfet de Charente-Maritime à l'adresse : pref-envir-pref17@charente-maritime.gouv.fr

Mairie d'Yves à l'adresse : mairie-yves@wanadoo.fr

Mairie de Fouras à l'adresse : mairie@fouras-les-bains.fr

Par mail, objet du mail : « Projet d'extension de la RNN Yves - Enquête publique »



IL Y A URGENCE !!



ACCÈS AU BORD DE MER BIENTOT DÉFINITIVEMENT INTERDIT DANS LA BAIE D'YVES ET L'ANSE DE FOURAS !

- Nous, les promeneurs, les pêcheurs, les joggeurs, les familles, dans quelques temps (1 an maximum), nous n'aurons plus le droit de faire ce que nous faisons aujourd'hui, ici-même.
- Les hautes autorités de l'état, vont faire passer la zone qui va de la maison de retraite de Fouras au restaurant La Havane aux Boucholeurs, en revenant le long de la 4 voies jusqu'au Ball-Trap de Fouras, les Valines et la maison de retraite via l'île d'Aix, en Réserve Naturelle Nationale (1300ha).
- De ce fait, interdiction de faire du bateau, de se baigner, de se promener et de promener son chien, de pêcher à pied ou encore d'aller aux pontons situés sur la baie d'Yves, l'anse de Fouras.

La pêche aux pontons, le jogging, la promenade avec son chien, c'est FINI, FINI, FINI !

Venez exprimer votre opposition à ce projet en participant à l'ENQUÊTE PUBLIQUE A LA MAIRIE DE YVES ET DE FOURAS AUX HORAIRES D'OUVERTURE DU 16/11 AU 16/12/2021

VENEZ EN DÉBAT

Le 10 décembre 2021 à 18H30

Salle du Ball-Trap de Châtellillon

Association Tous Unis pour la Défense de l'Anse de FOURAS.
T.U.D.A.F.
Mail : asso.def.ausc.fouras@gmail.com
Tcl : 06 13 41 92 18



Cette pancarte bientôt sur tout notre littoral

Comme vos masques ne jetez pas cette affiche sur la voie publique

Projet d'extension de la « Réserve Naturelle Nationale de la Baie et du Marais d'Yves »
Enquête publique du 16 novembre au 16 décembre 2021

Pétition

Trop c'est trop !
Nous riverains, promeneurs et pêcheurs de l'anse de Fouras et de la baie d'Yves avons été informés qu'un projet de décret du Ministre de la Transition Écologique est à l'étude, dans le cadre de l'extension de la « Réserve Naturelle Nationale de la Baie et du Marais d'Yves », pour interdire l'accès à l'estran et à la mer sur la baie d'Yves et l'anse de Fouras !

Ces parties du littoral sont pour nous un espace de liberté où, avec nos familles, nous avons l'habitude de nous baigner, d'aller nous promener, de pêcher et de nous détendre dès que le temps nous le permet.

Cette interdiction confirme ce que certains d'entre nous craignaient lors de la création du Parc Marin, c'est-à-dire la restriction progressive et excessive de nos libertés au motif par ailleurs respectable de la protection de la biodiversité qui sert aujourd'hui d'alibi inacceptable à des dispositions hostiles à toute présence humaine !


Cette fois c'est l'estran qui est visé : ce lieu que la mer recouvre et libère deux fois par jour donc peu favorable à la nidification et à la sauvegarde des juvéniles qui à priori se fait à l'intérieur des terres, qui a toujours été libre d'accès, deviendrait aussi interdit ! Quelle sera l'échape suivante ?

Nous avons, depuis très longtemps et sans l'aide d'« experts », su respecter et préserver la biodiversité de nos espaces côtiers qui, grâce à nos ancêtres, sont aujourd'hui des lieux que l'on nous envie.

Nous ne voulons pas que nos côtes et nos plages deviennent des lieux interdits et confisqués au profit des « scientifiques » et des gardes qui demain pourront seuls s'y promener.

La loi oblige les riverains à laisser libre de circulation sur leurs propriétés privées un sentier dit "chemin des douaniers" permettant au public de longer l'estran à pied sec.

Nous voulons conserver le libre accès pour tous sur tout l'estran et le littoral !

Nom : DDO Prénom : HARLENE
 Adresse : 23 rue Georges Lequier 13330 Cluteuil
 Mail : matene.dodo@spr.fr
 Téléphone : 06 12 76 86 23
 Signature : 

Destinataires : copie à secretaire@carrelets-charentais.com
Préfète de Charente-Maritime à l'adresse : pref-envir-pier17@charente-maritime.gouv.fr
Mairie d'Yves à l'adresse : mairie-yves@wanadoo.fr
Mairie de Fouras à l'adresse : mairie@fouras-les-bains.fr

Par mail, objet du mail : « Projet d'extension de la RNN Yves - Enquête publique »

Projet d'extension de la « Réserve Naturelle Nationale de la Baie et du Marais d'Yves »

Enquête publique du 16 novembre au 16 décembre 2021

Pétition

Trop c'est trop !

Nous riverains, promeneurs et pêcheurs de l'anse de Fouras et de la baie d'Yves avons été informés qu'un projet de décret du Ministre de la Transition Écologique est à l'étude, dans le cadre de l'extension de la « Réserve Naturelle Nationale de la Baie et du Marais d'Yves », pour interdire l'accès à l'estran et à la mer sur la baie d'Yves et l'anse de Fouras !

Ces parties du littoral sont pour nous un espace de liberté où, avec nos familles, nous avons l'habitude de nous baigner, d'aller nous promener, de pêcher et de nous détendre dès que le temps nous le permet.

Cette interdiction confirme ce que certains d'entre nous craignaient lors de la création du Parc Marin, c'est-à-dire la restriction progressive et excessive de nos libertés au motif par ailleurs respectable de la « protection de la biodiversité » qui sert aujourd'hui d'alibi inacceptable à des dispositions hostiles à toute présence humaine !

Cette fois c'est l'estran qui est visé : ce lieu que la mer recouvre et libère deux fois par jour donc peu favorable à la nidification et à la sauvegarde des juvéniles qui à priori se fait à l'intérieur des terres, qui a toujours été libre d'accès, deviendrait aussi interdit ! Quelle sera l'étape suivante ?

Nous avons, depuis très longtemps et sans l'aide d'« experts », su respecter et préserver la biodiversité de nos espaces côtiers qui, grâce à nos anciens, sont aujourd'hui des lieux que l'on nous envie.

Nous ne voulons pas que nos côtes et nos plages deviennent des lieux interdits et confisqués au profit des « scientifiques » et des gardes qui demain pourront seuls s'y promener.

La loi oblige les riverains à laisser libre de circulation sur leurs propriétés privées un sentier dit "chemin des douaniers" permettant au public de longer l'estran à pied sec.

Nous réclamons qu'une bande littorale sur l'estran de 100 mètres de largeur à partir du trait de côte reste pleinement accessible au public !

Nom : Renoudeau


Prénom : Jartoué

Adresse : 80 Rue de Provence Puy Boreau 17139

Mail : martine.et.marcel@hotmail

Téléphone : 06 95 04 67 21

Signature :



Projet d'extension de la « Réserve Naturelle Nationale de la Baie et du Marais d'Yves » Enquête publique du 16 novembre au 16 décembre 2021
Pétition

Trop c'est trop !

Nous riverains, promeneurs et pêcheurs de l'anse de Fouras et de la baie d'Yves avons été informés qu'un projet de décret du Ministre de la Transition Écologique est à l'étude, dans le cadre de l'extension de la « Réserve Naturelle Nationale de la Baie et du Marais d'Yves », pour interdire l'accès à l'estran et à la mer sur la baie d'Yves et l'anse de Fouras !

Ces parties du littoral sont pour nous un espace de liberté où, avec nos familles, nous avons l'habitude de nous baigner, d'aller nous promener, de pêcher et de nous détendre dès que le temps nous le permet.

Cette interdiction confirme ce que certains d'entre nous craignaient lors de la création du Parc Marin, c'est-à-dire la restriction progressive et excessive de nos libertés au motif par ailleurs respectable de la « protection de la biodiversité » qui sert aujourd'hui d'alibi inacceptable à des dispositions hostiles à toute présence humaine !

Cette fois c'est l'estran qui est visé : ce lieu que la mer recouvre et libère deux fois par jour donc peu favorable à la nidification et à la sauvegarde des juvéniles qui à priori se fait à l'intérieur des terres, qui a toujours été libre d'accès, deviendrait aussi interdit ! Quelle sera l'étape suivante ?

Nous avons, depuis très longtemps et sans l'aide d'« experts », su respecter et préserver la biodiversité de nos espaces côtiers qui, grâce à nos anciens, sont aujourd'hui des lieux que l'on nous envie.

Nous ne voulons pas que nos côtes et nos plages deviennent des lieux interdits et confisqués au profit des « scientifiques » et des gardes qui demain pourront seuls s'y promener.


La loi oblige les riverains à laisser libre de circulation sur leurs propriétés privées un sentier dit "chemin des douaniers" permettant au public de longer l'estran à pied sec.

Nous demandons que la limite de la partie maritime de la réserve soit arrêtée à au moins 100 m du trait de côte.

Nous voulons conserver le libre accès pour tous sur tout l'estran et le littoral !

Nom : DONATI Prénom : Jean Philippe Adresse : 311, Chemin
de LEBRATS 31. Ave. MONTASTRUC DE Mail : donati.j.ph@wanadoo.fr
SARLES Téléphone :
05-62-01-51-98

Signature :



Destinataires :

Préfet de Charente-Maritime à l'adresse : pref-envir-pref17@charente-maritime.gouv.fr
Mairie d'Yves à l'adresse : mairie-yves@wanadoo.fr
Mairie de Fouras à l'adresse : mairie@fouras-les-bains.fr

Par mail, objet du mail : « Projet d'extension de la RNN Yves - Enquête publique »

Copie à secretaire@carrelets-charentais.com

Projet d'extension de la « Réserve Naturelle Nationale de la Baie et du Marais d'Yves »

Enquête publique du 16 novembre au 16 décembre 2021

Pétition

Trop c'est trop !

Nous riverains, promeneurs et pêcheurs de l'anse de Fouras et de la baie d'Yves avons été informés qu'un projet de décret du Ministre de la Transition Écologique est à l'étude, dans le cadre de l'extension de la « Réserve Naturelle Nationale de la Baie et du Marais d'Yves », pour interdire l'accès à l'estran et à la mer sur la baie d'Yves et l'anse de Fouras !

Ces parties du littoral sont pour nous un espace de liberté où, avec nos familles, nous avons l'habitude de nous baigner, d'aller nous promener, de pêcher et de nous détendre dès que le temps nous le permet.

Cette interdiction confirme ce que certains d'entre nous craignaient lors de la création du Parc Marin, c'est-à-dire la restriction progressive et excessive de nos libertés au motif par ailleurs respectable de la « protection de la biodiversité » qui sert aujourd'hui d'alibi inacceptable à des dispositions hostiles à toute présence humaine !

Cette fois c'est l'estran qui est visé : ce lieu que la mer recouvre et libère deux fois par jour donc peu favorable à la nidification et à la sauvegarde des juvéniles qui à priori se fait à l'intérieur des terres, qui a toujours été libre d'accès, deviendrait aussi interdit ! Quelle sera l'étape suivante ?

Nous avons, depuis très longtemps et sans l'aide d'« experts », su respecter et préserver la biodiversité de nos espaces côtiers qui, grâce à nos anciens, sont aujourd'hui des lieux que l'on nous envie.

Nous ne voulons pas que nos côtes et nos plages deviennent des lieux interdits et confisqués au profit des « scientifiques » et des gardes qui demain pourront seuls s'y promener.

La loi oblige les riverains à laisser libre de circulation sur leurs propriétés privées un sentier dit "chemin des douaniers" permettant au public de longer l'estran à pied sec.

Nous demandons que la limite de la partie maritime de la réserve soit arrêtée à au moins 100 m du trait de côte.

Nous voulons conserver le libre accès pour tous sur tout l'estran et le littoral !


Nom : ...VALIN..... Prénom : ...Karine.....

Adresse : 27 Rue de la Fontaine 85570 TRIAZE

Mail : karinevalin@orange.fr

Téléphone : 06.47.45.66.81

Signature :



Pétition

Trop c'est trop !

Nous riverains, promeneurs et pêcheurs de l'anse de Fouras et de la baie d'Yves avons été informés qu'un projet de décret du Ministre de la Transition Écologique est à l'étude, dans le cadre de l'extension de la « Réserve Naturelle Nationale de la Baie et du Marais d'Yves », pour interdire l'accès à l'estran et à la mer sur la baie d'Yves et l'anse de Fouras !

Ces parties du littoral sont pour nous un espace de liberté où, avec nos familles, nous avons l'habitude de nous baigner, d'aller nous promener, de pêcher et de nous détendre dès que le temps nous le permet.

Cette interdiction confirme ce que certains d'entre nous craignaient lors de la création du Parc Marin, c'est-à-dire la restriction progressive et excessive de nos libertés au motif par ailleurs respectable de la « protection de la biodiversité » qui sert aujourd'hui d'alibi inacceptable à des dispositions hostiles à toute présence humaine !

Cette fois c'est l'estran qui est visé : ce lieu que la mer recouvre et libère deux fois par jour donc peu favorable à la nidification et à la sauvegarde des juvéniles qui à priori se fait à l'intérieur des terres, qui a toujours été libre d'accès, deviendrait aussi interdit ! Quelle sera l'étape suivante ?

Nous avons, depuis très longtemps et sans l'aide d'« experts », su respecter et préserver la biodiversité de nos espaces côtiers qui, grâce à nos anciens, sont aujourd'hui des lieux que l'on nous envie.

Nous ne voulons pas que nos côtes et nos plages deviennent des lieux interdits et confisqués au profit des « scientifiques » et des gardes qui demain pourront seuls s'y promener.

La loi oblige les riverains à laisser libre de circulation sur leurs propriétés privées un sentier dit "chemin des douaniers" permettant au public de longer l'estran à pied sec.

Nous demandons que la limite de la partie maritime de la réserve soit arrêtée à au moins 100 m du trait de côte.

Nous voulons conserver le libre accès pour tous sur tout l'estran et le littoral !


Nom : DR. SASAT..... Prénom : KEVIN.....

Adresse : 35 RUE DES MARTYRS DE LA RESISTANCE 17340 YVES

Mail : KEVIN.SASAT17@GMAIL.COM.....

Téléphone : 07-84-71-29-17.....

Signature :



Destinataires :

Préfet de Charente-Maritime à l'adresse : prefet@charente-maritime.gouv.fr

Mairie d'Yves à l'adresse : mairie.yves@wanadoo.fr

Mairie de Fouras à l'adresse : mairie@fouras-la-croix.com

Par mail, objet du mail : « Projet d'extension de la RNN Yves - Enquête publique »

Copie à secretariat@parc-marin-yves.com